

Informe final del XXVI Censo de vertebrados realizado los días 8 y 8 de noviembre de 2008, en las Hoces del río Riaza (Refugios de Rapaces de Montejo y de Linares del Arroyo, resto del Parque Natural, e inmediaciones) y en peñas y barrancos próximos.

Relación alfabética de los 53 participantes.-

Aguilera Díez, José
Alarcón García, Fernando
Aris Arderiu, Sergio
Armendáriz Sanz, José Luis
Blanco Cambronero, Isabel
Castilla Apolonio, Pedro Luis
Coronado Villar, Guillermo
Chacón Espinosa, Bruno
Díaz González, Jorge Juan
Fajardo Orellana, David
Fernández y Fernández-Arroyo, Fidel José
Fernández González, Manuela
Fernández Herrera, Francisco Jesús
Fraguío Piñas, Paloma
Galindo Estévez, Juan Luis
García González, María del Pino
Gomis Martín, Elías
González Andrades, Alberto
González Rodríguez, Raúl
Grassi, Maika
Gutiérrez Fernández, Montserrat
Hernández Núñez, Jorge Manuel
Hernando Iglesias, Jesús
Iglesias García, Honorio
Jiménez Raigón, Fernando
Lario Doylataguerra, Alfonso
Leiva Lozano, Ángel
Lopesino Chacón, Bernardo
López de Munaín Martínez, Isabel
López Lázaro, Manuel
López-Pozuelo García, José Luis
Marchamalo de Blas, Javier
Martínez Olivas, Félix
Molina Pérez, Juan José
Palomar Asensio, Carlos
Parra Cuenca, Xavier
Peña Herrero, Julio
Pérez Rodríguez, Ricardo
Prieto Martín, Juan
Prieto Martín, Pablo
Raigón Pleguezuelos, Antonio
Ramos Fernández, Guillermo
Remacha Lorenzo, Jorge Andrés
Romero González, Luis Miguel
Romero Latorre, David
Rubio Sesona, Julián
Ruiz Heredia, Antonio
Sacristán Benayas, Marta
Sanz Carro, Antonio
Silva Pérez, Ángeles
Tello García-Gasco, Joaquín
Torrejón Sánchez, Félix
Vitores Casado, Javier

Número de participantes por provincias.- Madrid (31), Segovia (4), Alicante (3), Zaragoza (3), La Rioja (3), Barcelona (3), Burgos (2), Guadalajara (1), Santander (1), Málaga (1), y Sevilla (1). (11 provincias).

Por comunidades.- Madrid (31), Castilla y León (6), Comunidad Valenciana (3), Aragón (3), La Rioja (3), Cataluña (3), Andalucía (2), Cantabria (1), y Castilla La Mancha (1). (10 comunidades).

En alguno de los 25 censos de otoño han participado un total de 577 personas.

Organización y coordinación del censo.- Juan Prieto Martín.

Revisión de los informes de los participantes.- Fidel José Fernández y Fernández-Arroyo y José Luis Armendáriz Sanz.

Realización del informe final.- Fidel José Fernández y Fernández-Arroyo, José Luis Armendáriz Sanz y Juan Prieto Martín.

Agradecemos también a Elías Gomis Martín la revisión del texto final.

(En las semanas anterior y posterior al fin de semana del censo, sólo se han recogido en el presente informe las observaciones de especial interés, o de especies poco citadas, realizadas por los participantes en el censo. Otros datos de tales días, incluidos los referentes a las anillas leídas en los festines observados, aparecen en la **Hoja Informativa N° 33** sobre el Refugio.)

Resumen de los resultados.-

AVES RAPACES.-

BUITRE LEONADO (*Gyps fulvus*)-

Al menos 753. Si tenemos en cuenta los datos del anochecer del día 8, el número puede subir a 769 buitres.

Como puede comprobarse en la Tabla adjunta, en VAD se repite una situación semejante a la de bastantes años anteriores.

En 389 buitres fue posible determinar si eran jóvenes del año o no. De éstos, 6 eran jóvenes del año, 7 eran inmaduros, 29 eran subadultos, 249 eran adultos, y otros 98 no eran jóvenes del año (sin precisar más).

Notas.-

- 1) Se obtuvieron, entre el sábado y el domingo, los siguientes datos sobre **buitres anillados**.-
 - Sábado **8 de noviembre de 2008**.
 - En Peña Portillo, dos buitres con anilla amarilla: H23 (1990) (16 h. 15 m.), y 05P (1992) (17 h. 17 m.). (*Félix Martínez*).
 - En el comedero de buitres de Montejo, un buitre adulto con la anilla amarilla 085 (1992). (*José Aguilera Díez*).
 - En Peña Fueros derecha, tres buitres leonados con anilla amarilla: 085 (1992), 25A (1999), y 25N (1999). (*Javier Marchamalo*).
 - En el comedero de buitres de Campo de San Pedro, se observa un festín, sobre una oveja muerta, hacia las 14 h. 0 m. Había bastantes buitres (unos 100 buitres leonados y dos buitres negros), que no se asustaron al abrir la puerta del comedero y dejar allí la oveja (que estaba preñada). “*Fue dejarla y los buitres se abalanzaron sobre la oveja, tardaron cinco minutos en cepillársela.*” Se obtuvieron muchas

fotografías desde la verja. Se ve un buitre leonado con la anilla amarilla 26W (2005). / (Manuel López Lázaro, Fernando Alarcón García, David Fajardo Orellana, y Luis Miguel Romero González).

- En Los Poyales: A las 16 h. 30 m., en M-1, un buitre leonado subadulto con una anilla amarilla; y a las 17 h. 10 m., en G.I., un buitre leonado con una anilla amarilla en la pata derecha. (Fidel José Fernández y Fernández-Arroyo).

- Domingo 9 de noviembre de 2008.

- En Los Poyales: A las 8 h. 24 m., en el nido N° 7, dos buitres leonados adultos, uno de los cuales tiene una anilla amarilla en la pata izquierda; y a las 8 h. 47 m., cerca del nido N° 3, un buitre leonado adulto con una anilla amarilla en la pata izquierda. (Fidel José Fernández y Fernández-Arroyo).

- En Peña Fueros: Un buitre leonado con anilla amarilla, 73M (2007). (Javier Marchamalo).

- En El Corralón: Dos buitres leonados con anilla amarilla, 750 (2008) y ¿2?6N (2001). (Jorge Juan Díaz).

- En Valdecasuar m.i.3 (Grupo I): Dos buitres leonados con anilla amarilla, 73R (2007) (pasó allí la noche) y 24L (2000) (no pasó allí la noche; vino de la zona de Peña Fueros). (Ángel Leiva).

- En Peña de la Zorra: Un buitre con anilla amarilla: 73M (2007). (Sergio Aris).

- En Peña Portillo: Cuatro buitres con anilla amarilla: H23 (1990) (8 h. 19 m.), 05P (1992) (9 h. 55 m.), 12W (1996) (9 h. 15 m.), y 1W6 (1998) (8 h. 8 m.). (Félix Martínez).

- En Peña Portillo: Un buitre con marcas alares amarillas, 426 (2006). (Jorge Hernández Núñez, Ricardo Pérez Rodríguez, Guillermo Coronado Villar, y Carlos Palomar Asensio).

·
(Pueden verse más datos sobre estos buitres, y sobre las anillas leídas en otros días, en las últimas Hojas Informativas sobre el Refugio).

Anilladores en las hoces del Riaza.- Años 1990 a 2001.- Grupo Doval – Martínez y colaboradores.

Años 2004 a 2007.- Félix Martínez Olivas y colaboradores.

Año 2007 (73_-).- C.R.A.S. “Los Guindales” (Burgos).

Año 2008 (74_, 75_-).- Guardería o técnicos de la Junta de Castilla y León.

Anilladores en otras zonas.- Se indican en la Hoja Informativa N° 33 (Anexo II).

2) En cinco peñas se batió el récord de buitres posados para los censos de otoño. Estas peña son:

Peñalba.- 87 al anochecer y 86 al amanecer. (Juan Luis Galindo y Jorge Remacha).

El Reloj.- 4 al anochecer y al amanecer. (Pedro Luis Castilla). Empatada con 2000 (4 al anochecer; Abel López)

Peña Cuervo.- 53 al anochecer. (Antonio Ruiz e Isabel Blanco).

Circo del Águila.- 45 al amanecer. (M^a Pino García y Manuela Fernández).

Barranco de la Retuerta.- 4 al anochecer. (Xavier Parra y Montserrat Gutiérrez).

3) Fueron registradas ocho cópulas (tres vistas y tres oídas el sábado, y dos vistas el domingo):

El sábado:

16 h. 49 m.- Una cópula en el nido N° 8 de Peña Inclinada (P.D.I.), entre un buitre inmaduro (abajo) y un buitre subadulto (arriba). (José Luis López-Pozuelo).

17 h. 8 m.- Una cópula en Peñalba. (*Juan Luis Galindo y Jorge Remacha*).
17 h. 45 m.- Una cópula oída en Los Poyales 1ª. (*Fidel José*).
17 h. 53 m.- Una cópula oída en Los Poyales. (*Fidel José*).
18 h. 1 m.- Una cópula vista en V.A.D. (*José Luis Armendáriz y Francisco Jesús Fernández*).
18 h. 3 m.- Una cópula oída en V.A.D. (Beticuerpo). (*Fidel José*).

El domingo:

9 h. 11 m.- Una cópula vista. V.A.D. (*José Luis Armendáriz y Francisco Jesús Fernández*).
12 h. 40 m. ap.- Una cópula vista en Peña Portillo. (*Jorge Hernández Núñez, Ricardo Pérez Rodríguez, Guillermo Coronado Villar, y Carlos Palomar Asensio*).

Además, se oyó otra cópula el martes 11 (a las 11 h. 58 m., en Peñalba; *Fidel José*).

4) En Las Torcas, se vieron 15 buitres posados en árboles (encinas) de los cortados, en el amanecer del domingo, y 14 en el anochecer del sábado. Otros 13 buitres pasaron la noche en roca, en Las Torcas.

En El Corralón, se vieron hasta 10 buitres posados en árboles (encinas) del cortado, el sábado. Había 8 buitres posados en encinas en el anochecer del sábado (18 h. 22 m.), y 9 en el amanecer del domingo (7 h. 42 m.).

En Peña Cuervo, se vieron 5 buitres posados en árboles (encinas) de los cortados, en el anochecer del sábado.

En el Circo del Águila, se vieron, en un árbol (encina) del centro de la peña, 7 buitres posados en el anochecer del sábado, y 15 buitres posados a las 9 h. 0 m. del domingo.

El martes, entre las 10 h. 24 m. y las 10 h. 39 m., se vieron dos buitres adultos posados en un quejigo, en un valle de la margen derecha del embalse. (*Fidel José Fernández*).

5) Observaciones en el comedero de buitres de Campo de San Pedro.-

El sábado, entre las 8 h. y las 11 h., en el comedero de Campo se observan buitres leonados, un milano real, un cuervo, y algunas urracas. (*Sergio Aris Arderiu y Manuel López Lázaro*).

Asimismo en la zona de Campo, se fotografían diez buitres leonados posados en un cerro, recortando su silueta contra el cielo. (*Jorge Juan Díaz y Alberto González*).

También en el comedero de Campo de San Pedro, se observa un festín, sobre una oveja muerta, el sábado, hacia las 14 h. 0 m. Había bastantes buitres (unos 100 buitres leonados y dos buitres negros), que no se asustaron al abrir la puerta del comedero y dejar allí la oveja (que estaba preñada). “*Fue dejarla y los buitres se abalanzaron sobre la oveja, tardaron cinco minutos en cepillársela.*” Se obtuvieron muchas fotografías desde la verja. Se ve un buitre leonado con la anilla amarilla 26W (2005). / (*Manuel López Lázaro, Fernando Alarcón García, David Fajardo Orellana, y Luis Miguel Romero González*).

El domingo, a las 13 h. 30 m., algún milano real y unos pocos buitres leonados sobrevuelan bastante altos el comedero de Campo de San Pedro, en el que hay “*un cadáver de cerdo recientemente aportado*”. (*Sergio Aris*).

Otros datos sobre el comedero de Campo se incluyen en el capítulo sobre el buitre negro.

6) El sábado, a las 14 h. 10 m., Jesús Hernando Iglesias, guarda de WWF/Adena, llevó tres cerdos muertos, con un peso conjunto de unos 590 kg., al comedero de buitres del Refugio de Montejo. Acudieron primero unos 100 buitres leonados, y después entre 150 y 200 buitres leonados, al festín. Un águila real adulta sobrevoló el comedero, a las 14 h. 46 m. (*Antonio Ruiz e Isabel Blanco*). Unos 90 buitres aproximadamente debieron pasar la noche en el comedero.

Otros datos sobre el comedero de Montejo, en los días anteriores y posteriores, pueden verse en la **Hoja Informativa N° 33** (págs. 403-410).

7) Miscelánea.-

El sábado, por la tarde, en V.A.D., se vieron “*muchos buitres con la cabeza manchada de sangre*”. (José Luis Armendáriz y Francisco Jesús Fernández).

El domingo, por la mañana, en V.A.D, se ven “*muchos buitres con la cabeza manchada de sangre*”; incluyendo un joven del año “*con el buche lleno y la cabeza manchada de sangre en lo alto de la peña*”. (José Luis Armendáriz y Francisco Jesús Fernández).

El mismo día, a las 7 h. 40 m., en Peña Fueros izquierda, “*un buitre leonado espanta a un búho real*”. (Fernando Jiménez).

También el domingo, a las 8 h. 40 m., en Las Torcas, se vio un buitre leonado que se golpeó con una repisa de la pared, al intentar posarse, y cayó entre las encinas. (José Aguilera).

El lunes 10, a las 9 h. 10 m., con 2° C. de temperatura, se vieron más de 30 buitres leonados comiendo una oveja muerta dentro de un cercado, en el suroeste del Refugio. (Elías Gomis, Raúl González y Alfonso Lario).

El martes 11, a las 14 h. 17 m., se vieron dos buitres leonados posados en medio de la carretera, cerca de Maluque. Uno de ellos fue fotografiado. (Elías Gomis, Raúl González y Alfonso Lario).

El miércoles 5, a las 13 h. 30 m., cerca de Santa Cruz de la Salceda, se ve “*un milano real posado sobre una torreta, cerca de una granja donde hay un par de hambrientos buitres leonados posados sobre un contenedor, situado en el interior del recinto de la granja*”. (Sergio Aris y Jesús Hernando).

El martes 11, a las 17 h. 31 m., cerca de Santa Cruz de la Salceda, se ven “*al menos 15 buitres leonados en contenedores de restos animales*”. “*Varios ejemplares están dentro de los contenedores, otros sobre ellos, y el resto se han posado en la ladera inmediata. Un ejemplar tiene anilla amarilla pero no es posible leerla.*” (Elías Gomis Martín, Raúl González Rodríguez, Alfonso Lario Doylataguerra, y Jesús Hernando Iglesias).

8) Algunos datos sobre molestias.-

El sábado, a las 15 h. 20 m., unos disparos “*parecen ser la causa de que se levanten más de 200 buitres de la zona del comedero*”. Primero se oye un disparo hacia detrás de Peña de la Zorra; un par de minutos después, se oyen otros dos disparos hacia el sur de La Hocecilla. Acto seguido, y como consecuencia de los disparos, se levantan muchísimos buitres leonados, que forman una corona de más de 200 individuos sobre la zona del comedero.

El mismo día, se oyeron disparos en los páramos no lejos de Los Poyales, a las 16 h. 6 m.

Aparte de esto, tuvo lugar la montería de jabalíes, con riesgo real para algunos participantes en el censo.

El domingo, el primero disparo de cazadores fue señalado a las 7 h. 53 m., en la zona de las charcas de Villalba de Duero.

El mismo día, se oyó un disparo desde P.D.D., a las 8 h. 14 m.

También se oyeron disparos en los páramos, no lejos de Los Poyales, a las siguientes horas: 7 h. 53 m., 8 h. 15 m., 8 h. 36 m., 8 h. 50 m., 9 h. 12 m., 9 h. 17 m. (ap. sobre V.A.D.), 9 h. 42 m., 9 h. 46 m. (ap. sobre S.I.), 9 h. 53 m., 9 h. 56 m., 10 h. 7 m., 10 h. 20 m., 10 h. 26 m., y 10 h. 47 m.

En la zona del 2° Cañón, se oyeron disparos a las 7 h. 52 m. (dos tiros, al norte), a las 8 h. 15 m. (dos tiros, entre la cabecera del 2° Cañón y la margen derecha de Valdecasuar), y a las 9 h. 0 m. (cinco tiros, al sur de la margen derecha).

En Valdecasuar, frente a m.i.3, se oyó el primer disparo a las 8 h. 15 m.

En Peña de la Zorra, a las 9 h. 43 m., se oyen algunos disparos lejanos, “*que alertan a los buitres leonados posados*”.

En el barranco de Covanegra, se oyó un tiro cercano a las 8 h. 10 m., y tres tiros a las 8 h. 40 m.

En Peñalba, a las 9 h. 36 m., “*debido a disparos de los cazadores, vuelven muchos buitres*” (se cuentan hasta 57 en vuelo). Después, a las 9 h. 55 m., se cuentan 46 buitres posados y 10 en vuelo; los buitres “*se van posando y levantando según los disparos de los cazadores cercanos*”.

Hacia las 13 h., se ven algunos cazadores por la zona entre Fuentemizarra y Moral de Hornuez.

9) Algunas agrupaciones de buitres en vuelo.-

El sábado, a las 14 h. 22 m., unos 80 buitres “*cicleando sobre Peña Fueros*”, otros 15 sobre Valugar, y 50 posados en el borde del comedero, con un total de casi 150 buitres. (*Juan Prieto*).

El domingo, a las 7 h. 55 m., unos 150-200 buitres leonados, y dos cuervos, ciclean entre Peña Fueros y El Corralón (*Jorge Juan Díaz*). A las 7 h. 58 m., más de 80 buitres leonados se remontan sobre El Corralón. (*Antonio Sanz*). A las 7 h. 59 m. ap., salen 84 buitres leonados del comedero. (*Antonio Ruiz e Isabel Blanco*).

Poco después, a las 8 h. 12 m., se remontan 56 buitres leonados y dos cuervos en la parte derecha de V.A.D. (*José Luis Armendáriz y Francisco Jesús Fernández*).

A las 8 h. 22 m., se remontan 80 buitres leonados en una térmica, en V.A.D. (*José Luis Armendáriz y Francisco Jesús Fernández*).

También el domingo, a las 8 h. 43 m., más de 100 buitres leonados en el cielo, en la zona de Peña La Graja. (*Montserrat Gutiérrez*).

A las 8 h. 45 m., hay 48 buitres posados en Peña Portillo, y otros 15 en vuelo. (*Félix Martínez*).

A las 8 h. 51 m., una “rueda” de más de 80 buitres leonados tras la parte final de la margen izquierda del barranco de Valdecasuar. (*Fernando Alarcón*).

El mismo día, a las 9 h. 0 m., más de 100 buitres leonados vuelan hacia el oeste, no lejos de Peña Portillo. (*Elías Gomis, Raúl González y Alfonso Lario*).

El lunes, a las 11 h. 48 m., una columna de más de 70 buitres leonados, en la zona de Maluque. (*Elías Gomis, Raúl González, Alfonso Lario, y Fidel José Fernández*).

Puede añadirse que el jueves 6, a las 10 h. 30 m. ap., frente a Peñalba, se fotografió una pareja de buitres leonados adultos realizando “*vuelos paralelos perfectamente simétricos*” (*Sergio Aris*).

10) Buitres acosados por otras aves.-

El domingo, a las 9 h. 25 m., en V.A.D., un cuervo “*acosa a un buitre*”. “*Luego está unos minutos hostigando a los buitres posados y a los que están en vuelo, intenta picar a uno en la espalda mientras vuela y llega a golpear a los buitres posados. Sigue persiguiendo a los buitres y levanta a varios del posadero.*” (*José Luis Armendáriz y Francisco Jesús Fernández*).

11) Buitres jóvenes del año pidiendo ceba.-

El sábado, en V.A.D., se vio un buitre joven del año “*que pedía continuamente comida, toda la tarde*”. Fue cebado en dos ocasiones (a las 15 h. 36 m. y a las 16 h. 25 m.). (*José Luis Armendáriz y Francisco Jesús Fernández*).

El domingo por la mañana, en V.A.D., el mismo buitre joven del año que pedía ceba el día anterior “*sigue demandando comida*”. (*José Luis Armendáriz y Francisco Jesús Fernández*).

12) Buitres posados en torretas del tendido.-

El sábado, se fotografiaron tres buitres leonados, de los que uno era subadulto, posados en una torreta del tendido eléctrico, en la zona de Campo de San Pedro. (*Jorge Juan Díaz y Alberto González*).

También el sábado, se vio un buitre leonado posa en una torreta del tendido eléctrico, a la salida de Fuentemizarra. (*Jorge Hernández, Ricardo Pérez, Guillermo Coronado, y Carlos Palomar*).

El domingo, poco después de las 17 h. 15 m., se vio un buitre leonado “*posado en lo alto de una torreta eléctrica junto a la carretera de Campo de San Pedro a Riaguas*”. (*Sergio Aris*).

El martes día 3, a las 8 h. 20 m. ap., se vieron “cinco buitres leonados posados en un par de torretas contiguas (dos en una y tres en la otra) situadas en lo alto de las peñas de la derecha de El Reloj”. (Sergio Aris).

RESULTADOS POR PEÑAS.-

EQUIPO	PEÑA	ANOCHECER DÍA 8	AMANECER DÍA 9
J. L. Galindo / J. A. Remacha /	Peñalba	87	86
P. L. Castilla	El Reloj	4	4
J. J. Molina / D. Romero / J. Rubio / I. López de Munaín	Barranco y Reguerillo del Boquerón		0
	La Carceleja (Barranco de la Fuente)		
	Presa después derecha (PDD) (El Caramelón)		0**
J. L. López-Pozuelo	Presa después izquierda (PDI) (Peña Inclinada)	38	40
J. M. Hernández / R. Pérez / G. Coronado / C. Palomar	La Catedral (Solteros derecha) (SD)	1	1
F. J. Fernández	Los Poyales (Solteros izquierda) (SI)	89	90
J. L. Armendáriz / Fco. J. Fernández	Viaducto antes derecha (VAD) (Beticuerpo)	102	81
	Barranco de Valtejo		
B. Chacón / B. Lopesino	Viaducto después izqda. (VDI) (Cuesta Agria)	18*	14
A. Sanz	El Campanario	25	25
A. Sanz	La Raya	7	7
P. Fraguío / J. Aguilera	Las Torcas	27	28
J. J. Díaz	El Corralón	19	20
J. Tello	Valugar margen dcha.		0
A. González	Valugar margen izqda.	0	0
A. Ruiz / I. Blanco	Peña Cuervo	53	40
Mª. Pino / M. Fernández	Circo del Águila	22	45
L. M. Romero	2º Cañón margen dcha.		0
J. Prieto	2º Cañón margen izqda.	0	1
J. Marchamalo / A. Ruiz / I. Blanco / Mª. Pino / M. Fernández	Comedero	Mín. 31	90 ap.
J. Marchamalo	Peña Fueros derecha	57	52
F. Jiménez	Peña Fueros izquierda		4
	Valdecasuar m. dcha. 4		0**
G. Coronado	Valdecasuar m. dcha. 3		0
R. Pérez	Valdecasuar m. dcha. 2		1
C. Palomar	Valdecasuar m. dcha. 1		2
F. Alarcón	Valdecasuar m. izqda. 4		0
Á. Leiva	Valdecasuar m. izqda. 3		17
M. López	Valdecasuar m. izqda. 2		4
	Valdecasuar m. izqda. 1		0**
A. Raigón	La Calderona		0
S. Aris	Peña de la Zorra	29	29
X. Parra	La Hocecilla		0
M. Gutiérrez	Peña La Graja		3
F. Martínez	Peña Portillo	34	34

E. Gomis / A. Lario / R. González	Peña Rubia	24	23
G. Ramos / Á. Silva / F. Torrejón	Las Torres	0	0
J. Peña / M. Grassi	P. C. T. R.		1
P. Prieto	Barranco de Covanegra		0
J. Peña / M. Grassi	Covanegra río		0
F. Torrejón	Barranco de Pardebueyes		1
J. Peña / M. Grassi	Barranco de Valdebejón	0	
H. Iglesias / M. Sacristán	La Peña Flor	0	0
X. Parra / M. Gutiérrez	Barranco de la Retuerta	4	
	Barranco de San Andrés		
	Peña Águila		
Á. Leiva / M. López / F. Alarcón / L. M. Romero / D. Fajardo	Comedero de Campo de San Pedro	0	
	Sabinas de Las Matas (Villaverde de Montejo)		
J. J. Molina / D. Romero / J. Rubio / I. López de Munaín	Sabinas de Campillo de Aranda	0	
	Vallunquera		
J. Prieto	Granja de Campillo de Aranda	0	
J. Vitores	Humedales y pinares cerca del río Duero (sur de Burgos)	0	5

En los humedales del sur de Burgos, los cinco buitres leonados vistos al amanecer estaban posados en pinos, junto a granjas de cerdos, en la zona de las charcas de Villalba de Duero (Burgos).

* El sábado, a las 19 h. 15 m. (ya de noche), se oye un desprendimiento en V.D.I. y algunos buitres salen espantados de la peña (se oyen sus batidos de ala).

** Las peñas de P.D.D., Vald. m.d. 4 y Vald. m.i.1 fueron censadas por personas de los puestos colindantes.

Notas.-

El martes 3, a las 8 h. 55 m., se cuentan al menos 91 buitres leonados posados en Los Poyales. Anteriormente se marcharon algunos pocos. A las 9 h. 0 m., unos 15 buitres leonados se recortan sobre La Catedral. (*Sergio Aris*).

El sábado, llegaron a contarse hasta 50 buitres posados en El Corralón (a las 16 h. 30 m., y a las 17 h. 11 m.; *Jorge Juan Díaz*).

El domingo por la mañana, llegaron a contarse hasta 109 buitres posados en Los Poyales (varias veces; a las 8 h. 33 m., a las 9 h. 39 m., y a las 9 h. 51 m.; *Fidel José Fernández*), y hasta 48 buitres posados en Peña Portillo (a las 8 h. 45 m.; *Félix Martínez*).

El mismo día, el primer buitre de Los Poyales salió a las 7 h. 54 m. (*Fidel José Fernández*).

El domingo, a las 7 h. 15 m., se vio una pelea de buitres (al menos uno de ellos salió) en el lado derecho de V.A.D. (*José Luis Armendáriz y Francisco Jesús Fernández*).

El mismo día, a las 9 h. 29 m., se vio un buitre leonado adulto echado en el nido N° 8 de Los Poyales, algo bien curioso en esta fecha. A las 9 h. 43 m., ya se había levantado. (*Fidel José Fernández*).

También el domingo, a las 8 h. 25 m., fue visto un buitre joven que aterrizó en la ladera, cerca de La Hoecilla, y permaneció al lado del camino hasta las 8 h. 43 m. (*Xavier Parra*).

Además, en V.A.D. se vio un buitre leonado joven del año “*con el buche lleno y la cabeza manchada de sangre en lo alto de la peña*”. (*José Luis Armendáriz y Francisco Jesús Fernández*).

El domingo, en Peña Portillo, fue fotografiado un buitre leonado joven, en vuelo. (*Ricardo Pérez Rodríguez, Brookei; publicado en Internet*).

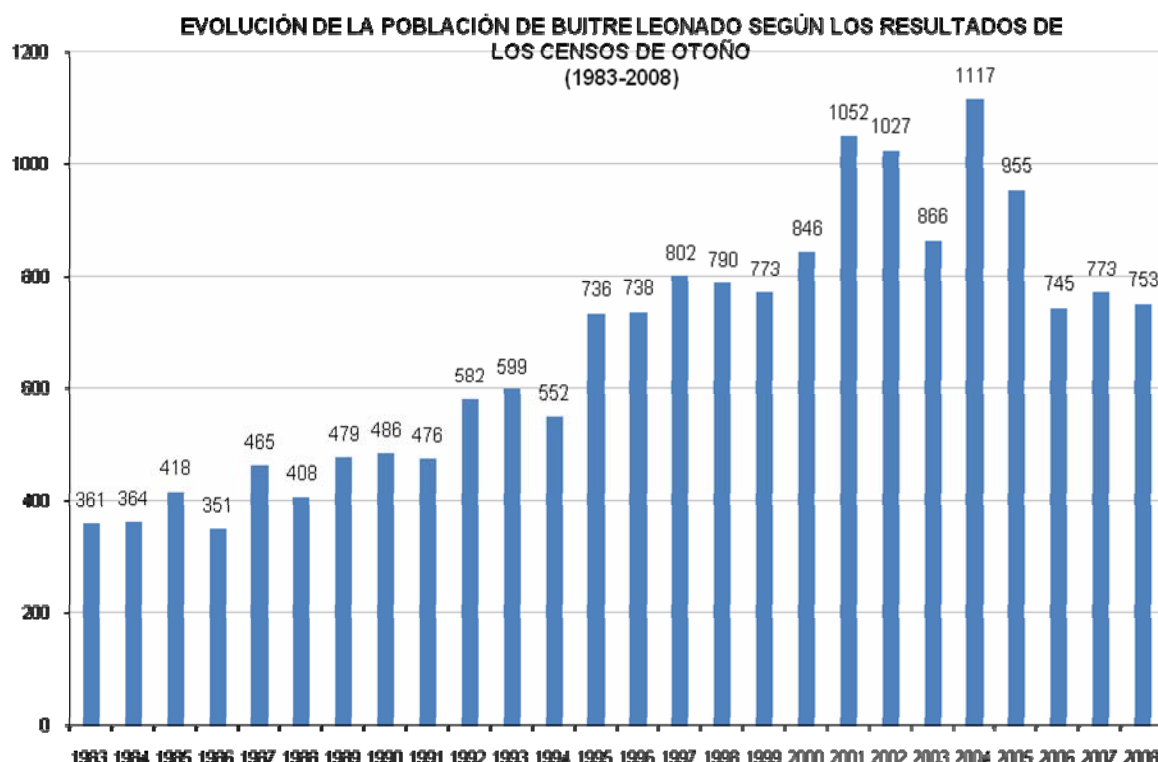
El lunes, durante un festín en el comedero, fue fotografiado un buitre leonado joven del año. (*Juan José Molina*).

CONVOCATORIA DEL PRÓXIMO CENSO DE OTOÑO: 14-15 NOVIEMBRE 2009

Con la presente se convoca a todos aquellos interesados al próximo censo de otoño que en principio queremos realizar los próximos días 14 y 15 de noviembre de 2009. Los que quieran participar deberán comunicárselo a la organización del mismo, como fecha tope el 31 de octubre. Teléfono de contacto: 91-8788185. Correo electrónico: juanprietomartin@yahoo.es. (Juan Prieto).

Habrà una comida el domingo 15 como fin de censo, probablemente en Cedillo de la Torre. Deberán apuntarse previamente todos los interesados.

Después de la comida, se celebrará, en el mismo local, una Asamblea General ordinaria del Fondo para el Refugio, tal como se anuncia en la **Hoja Informativa N° 33** (pág. 359-360, Aviso 10). La convocatoria se publicará también en “Naturalicante” y en “Montejanos”.



Nota.- En el **Informe final del censo de otoño de 2006** (págs. 12-13), se incluyó una gráfica comparando los resultados de los tres tipos principales de censos de buitre leonado en las hoces del Riaza. Pueden verse más detalles sobre los métodos en el *Bolegyps* 3 de WWF/Adena (págs. 6-11; “**Los censos de rapaces en el Refugio de Montejo**”), en la Monografía 4 de SEO/BirdLife [*Biología y conservación de las Rapaces Mediterráneas*, págs. 317-321], en distintas revistas especializadas [*Alytes*, *Ardeola*, *Biblioteca (estudio e investigación)*, *Panda*, *Oxyura*, *Quercus*, *Vulture News*, *Wingspan*, y bastantes más], en las Actas de varios congresos internacionales sobre aves rapaces, en las *Hojas Informativas* sobre el Refugio, y en las restantes fuentes que se indican en el mencionado Informe.

Comentario.- Resulta lógico esperar, dada la extremada precisión y la amplia cobertura de estos tres tipos de censos, que el número obtenido en cada censo de otoño [O(n)] sea superior al doble de R(n+1), siendo R(n+1) el número de parejas reproductoras del año siguiente; y de hecho esto ha ocurrido, hasta ahora, en todos los casos, como inmediatamente se comprueba.

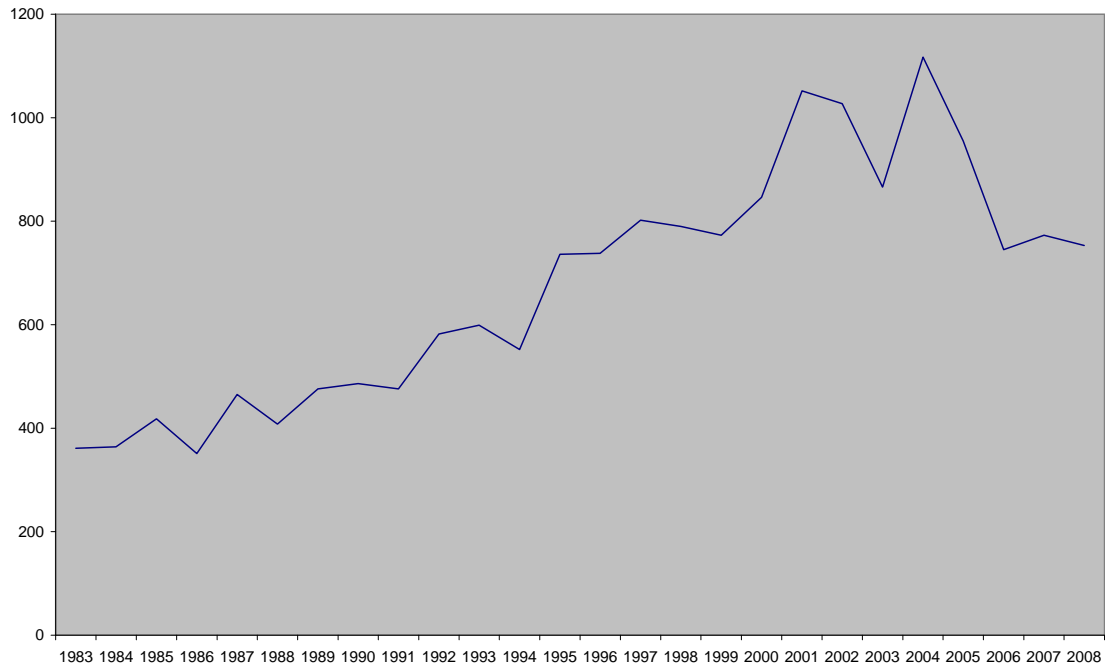
Además, el número obtenido en cada censo de otoño también ha sido superior al doble del número de parejas reproductoras del año en curso, en todos los casos excepto en 2006.

Por otro lado, a la población total de parejas (reproductoras o no) hay que sumar los individuos no emparejados. Entre estos últimos puede haber bastantes inmaduros de distintas edades. También debe tenerse en cuenta que la mayor parte (no todos) de los jóvenes del año no deben estar en la comarca en las fechas del censo de otoño, tal como confirman los datos obtenidos sobre edades y sobre desplazamientos, aunque también pueda haber algunos jóvenes (y no siempre jóvenes) de otras procedencias. Debido a que la mortalidad en los primeros años de vida no debe despreciarse, y teniendo en cuenta asimismo otros factores, parece razonable esperar que el resultado obtenido en cada censo de otoño sea inferior a la suma del doble del número de parejas (reproductoras o no) del año siguiente, más un número de buitres similar o ligeramente superior al número P(n) de pollos volados del año en curso (aunque los ejemplares sean distintos). En efecto, puede comprobarse que, en todos los casos, el número de buitres obtenido en cada censo de otoño ha sido inferior a la suma del doble del número de parejas (reproductoras o no) del año siguiente, más el número de pollos volados en el año multiplicado por 1/2 (este último ajuste, lo de multiplicar por 1/2, sólo hace falta para el año 2001). Se verifica pues, todos los años, que:

$$2 R(n+1) < O(n) < 2 R(n) + 1/2 P(n).$$

[En todos los años menos en 2001, se cumple también que $2 R(n+1) < O(n) < 2 R(n) + P(n)$].

La estrecha relación que se comprueba, en un número tan grande de años, y que coincide con lo esperado, confirma una vez más la validez de los censos de otoño, y también de los otros tipos de censos, para conocer la población de buitres y su evolución; y por otro lado, para obtener una amplia información útil sobre otras muchas especies y cuestiones.



Número de buitres leonados obtenido en los censos colectivos de otoño, en las hoces del Riaza. (Censos organizados por el Fondo para el Refugio de las Hoces del Riaza).

BÚHO REAL (*Bubo bubo*):-

Se detectaron al menos unos 26-27 búhos reales al parecer distintos, en 17 de los cuales se determinó el sexo (10 machos y 7 hembras), en 12-14 territorios. Fueron localizadas unas 7 parejas (en seis se distinguieron un macho y una hembra, en cinco casos por las voces y en el restante porque se vio la cópula, y en la séptima se oyeron dos búhos), y en otros 5-7 territorios se registró al menos un búho.

Fueron vistos como mínimo unos catorce búhos que debían ser distintos (nueve [incluyendo al menos dos machos y dos hembras] en al anochecer del sábado, nueve en el amanecer del domingo, y tres [dos machos y una hembra] en al anochecer del viernes).

Fue visto u oído por 31 equipos, 22 el sábado y 25 el domingo. Dieciséis de estos equipos lo vieron (diez el sábado y ocho el domingo).

El búho también fue señalado el jueves 6 (oídos al menos tres, incluyendo un macho y una hembra), el viernes 7 (vistos dos, macho y hembra; oídos dos más, machos), y el lunes 10 (oído uno).

El viernes 7, al anochecer, los búhos vistos son los que se detallan más adelante.

El sábado al atardecer, los búhos vistos fueron los siguientes:

--- Un ejemplar, a las 18 h. 55 m., volando a unos cinco metros de altura sobre la carretera de la coronación, cerca de El Reloj. (*Pedro Luis Castilla*).

--- Una pareja, en La Catedral (S.D.). A las 18 h. 13 m., se ve un búho real, posado a la izquierda de la peña. A las 18 h. 19 m., “*aparece su pareja y copulan*” (se ve la cópula). “*Se cambian varias veces de posadero, tanto el macho como la hembra, llegando en una ocasión a meterse los dos en una cueva.*” A las 18 h. 55 m., se oye cantar al búho, pero no en S.D.; “*parece que canta enfrente de La Catedral*”. (*Jorge Hernández, Ricardo Pérez, Guillermo Coronado, y Carlos Palomar*).

Comentario.- Se trata de la cópula de búhos N° 19 registrada en el Refugio, la primera en noviembre, y la primera en La Catedral, según la información que conocemos.

--- Un ejemplar, en V.D.D. / V.A.D. A las 18 h. 29 m., un búho real pasa volando detrás de los observadores y se posa arriba, mientras se oyen dos búhos más muy lejos. A las 18 h. 36 m., un búho real se posa en V.A.D., “en un arbusto arriba a la izquierda”. (José Luis Armendáriz y Francisco Jesús Fernández).

--- Una pareja, en Cuesta Agría (V.D.I.). A las 18 h. 20 m., se ve un búho real posado, en el borde derecho de la peña, y se oye cantar otro búho en la parte izquierda de la peña. A las 18 h. 26 m., se ve un búho real posado en la parte izquierda de la peña. A las 18 h. 29 m., este segundo búho vuela y se posa en una roca de V.D.D., a la espalda del puesto de J. L. Armendáriz y Fco. J. Fernández. (Bruno Chacón y Bernardo Lopesino).

--- Una pareja, macho y hembra, en Peña de la Zorra. A las 18 h. 28 m., “veo al macho de búho real recortarse en el cortado (izqda. de Peña de la Zorra); canta insistentemente.” Recorta su silueta “cerca de una solitaria sabina en el nítido cielo del ocaso”. Es fotografiado. A las 18 h. 32 m., el búho real toma vuelo. A las 18 h. 50 m., la hembra de búho real se recorta en el collado, “unos pocos metros más abajo y más a la izquierda que en la ocasión anterior”. Emite un solo reclamo, más agudo. “Sin duda alguna se trata de una hembra, que enseguida toma vuelo hacia abajo y la pierdo en las tinieblas”. (Sergio Aris Arderiu).

--- Un búho real, en la zona de Peña Rubia, a las 18 h. 27 m., *pasa volando sobre los observadores, viniendo desde el sur, y desaparece tras la peña.* (Elías Gomis Martín, Raúl González Rodríguez y Alfonso Lario Doylataguerra).

--- Un ejemplar, en La Peña Flor. A las 18 h. 31 m., un búho real reclama dos veces desde la peña del oeste, y luego sobrevuela lentamente la zona hacia el sureste, para posarse en la ladera de Mira Aguacae. Permanece posado unos minutos, levanta el vuelo, y se pierde por el sureste. (Honorio Iglesias y Marta Sacristán).

El domingo al amanecer, los búhos vistos fueron los siguientes:

--- Una pareja, en Cuesta Agría (V.D.I.). A las 7 h. 13 m., se ve un búho posado en la parte izquierda de la peña. A las 7 h. 20 m., se ve un segundo búho posado a pocos metros del anterior. (Bruno Chacón y Bernardo Lopesino).

--- Un ejemplar, en Peña Fueros izquierda. Se oye un búho real varias veces, a partir de las 7 h. 19 m. A las 7 h. 38 m., cantan dos búhos reales contestándose, en la peña. A las 7 h. 40 m., un buitre leonado espanta a un búho real, sin poder ver si se vuelve a posar en la peña. (Fernando Jiménez).

--- Un ejemplar, en la margen izquierda (2ª parte) del barranco de Valdecasuar. Se oye un búho real a las 7 h. 30 m. Poco después, se ve un búho real adulto, “precioso”, en esa zona, entre dos buitres leonados. (Manuel López).

Se ve también un búho, seguramente el mismo, en el extremo izquierdo de Valdecasuar m.i.3 (Ángel Leiva).

--- Una pareja, en Peña La Graja. A las 7 h. 24 m., un búho real, distinto de un macho que cantaba en Peña Portillo, vuela sobre Peña La Graja y se posa en Peña Portillo. A las 7 h. 35 m., otro búho real (tercero) vuela sobre Peña La Graja y se posa en Peña Portillo, más cerca que el anterior. A las 7 h. 39 m., después de cantar, se va. (Montserrat Gutiérrez).

--- Un ejemplar, en P.C.T.R., visto al amanecer. (Julio Peña y Maika Grassi).

--- Un ejemplar, en el barranco de Pardebueyes. A las 7 h. 28 m., canta una vez el búho real, y se le ve en lo alto al comienzo del cañón. A las 7 h. 30 m., el búho canta y cambia de posición, hacia el sur. Está posado poco tiempo, unos 30 segundos, y se pierde detrás de la cuerda. (Félix Torrejón).

--- Un ejemplar, en La Peña Flor. A las 6 h. 41 m., un búho real empieza a cantar desde la peña del este, y lo sigue haciendo hasta las 6 h. 46 m. A las 7 h. 39 m., el búho real realiza un corto vuelo, perseguido por un cernícalo vulgar que chilla. El búho reclama dos veces. A las 7 h. 43 m., el búho real cruza volando rápido, desde la peña este. (*Honorio Iglesias y Marta Sacristán*).

El sábado, por la tarde / noche, los búhos registrados fueron los siguientes:

(El Reloj).- (*Pedro Luis Castilla*).

18 h. 55 m.- Un búho real visto, volando a unos cinco metros de altura sobre la carretera de la coronación, cerca de El Reloj.

(P.D.I.).- (*José Luis López-Pozuelo*).

18 h. 18 m.- *Canta búho real varias veces, lejano, hacia La Catedral.*

20 h. 5 m.—20 h. 10 m.- *Canta un búho con insistencia por Montón de Trigo—Fuente de los Aguachines.*

(S.D.).- (*Jorge Hernández, Ricardo Pérez, Guillermo Coronado, y Carlos Palomar*).

17 h. 1 m.- *Se oye un búho real, no en S.D. sino río abajo.*

18 h. 13 m.- *Se ve un búho real, posado a la izquierda de la peña.*

18 h. 19 m.- *“Aparece su pareja y copulan” (se ve la cópula).*

“Se cambian varias veces de posadero, tanto el macho como la hembra, llegando en una ocasión a meterse los dos en una cueva.”

18 h. 55 m., *se oye cantar al búho, pero no en S.D.; “parece que canta enfrente de La Catedral”.*

(S.I.).- (*Fidel José Fernández*).

17 h. 8 m. (de día).- *Se oye un búho real. S. I. 2ª.*

18 h. 1 m.- *Se oye el búho. S. I. 2ª.*

18 h. 17 m.- *Se oye el búho en la margen izquierda del cañón, frente a S. I. 2ª. Y se oye otro búho en S. I. 2ª.*

Se oyen a la vez los dos búhos, uno en S.I.2ª y otro enfrente.

18 h. 19 m.- *Se oye el búho en Los Poyales (S. I.).*

18 h. 28 m.- *Se oye búho. Ap. V.A.D..*

18 h. 30 m.- *Se oye búho real claramente. V.A.D.*

18 h. 31 m.- *Se oye búho. V.D.D.*

18 h. 49 m.- *Se oye fuerte el búho. S. I. 2ª.*

18 h. 51 m.- *Se oye fuerte el búho en Los Poyales 2ª.*

18 h. 52 m.- *Se oye el búho. S. I. 2ª.*

18 h. 53 m.- *Se le sigue oyendo.*

18 h. 54 m.- *Se le oye bien fuerte. S. I., ap. curva.*

18 h. 56 m.- *Se le oye.*

18 h. 58 m.- *Se oye al búho. S. I. 2ª.*

18 h. 59 m.- *Sigue cantando el búho en S. I. 2ª, justo después de la curva.*

19 h. 0 m.- *Sigue.*

19 h. 9 m.- *Se le oye de nuevo. Los Poyales.*

19 h. 10 m. y después.- *Se le sigue oyendo.*

En total, oídos el sábado al menos dos búhos: uno en Los Poyales y uno enfrente, y uno en V.A.D.

(V.A.D.).- (*José Luis Armendáriz y Francisco Jesús Fernández*).

18 h. 10 m.- *Canta un búho real macho por V.D.I.*

18 h. 11 m.- *Cantan dos búhos reales, distintos del anterior: una hembra en Valtejo, y una hembra en V.D.I.*

18 h. 25 m.- *Cantan los dos búhos hembras, uno en Valtejo y uno en V.D.I.*

18 h. 29 m.- *Un búho real pasa volando detrás de los observadores y se posa arriba, en V.D.D.*

Se oyen dos búhos más, muy lejos.

18 h. 36 m.- *Un búho real se posa en V.A.D., en un arbusto arriba y a la izquierda.*

(V.D.I.).- (*Bruno Chacón y Bernardo Lopesino*).

18 h. 9 m.- *Se oye un búho real río abajo, en la parte derecha de la peña.*
18 h. 20 m.- *Se ve un búho real posado en el borde derecho de la peña, y se oye cantar otro búho en la parte izquierda de la peña.*
18 h. 26 m.- *Se ve un búho real posado en la parte izquierda de la peña.*
18 h. 29 m.- *Este segundo búho vuela y se posa en una roca de V.D.D., a la espalda del puesto de J. L. Armendáriz y Fco. J. Fernández.*

(La Raya y cerca).- (Antonio Sanz).
18 h. 10 m.- *Canta un búho real macho por V.D.I.*

(Las Torcas).- (Paloma Fraguío y José Aguilera).
Desde las 18 h. 28 m. hasta las 18 h. 40 m., *un búho real oído hacia el viaducto, y otro en Valugar.*

(El Corr.).- (Jorge Juan Díaz).
18 h. 27 m.- *Oído un búho real por el 2º Cañón, y oído otro búho real por el viaducto..*

(Val. m. i.).- (Alberto González).
18 h. 27 m.- *Búho real se escucha en el 2º Cañón.*
18 h. 27 m.- *Otro búho real distinto canta por el viaducto.*

(Peña Cuervo).- (Antonio Ruiz e Isabel Blanco).
-- *Un búho real oído por el 2º Cañón.*
-- *Un búho real oído por Valugar.*

(Circo del Águila).- (Mª Pino García y Manuela Fernández).
18 h. 25 m.- *Oído un búho real.*
18 h. 30 m.- *Oído un búho real.*

(Peña Fueros derecha).- (Javier Marchamalo).
18 h. 31 m.- *Un búho real canta una vez, río abajo, hacia el 2º Cañón.*
18 h. 33 m.- *El búho real canta dos veces más, desde el mismo lugar.*
18 h. 54 m.- *Un búho real canta río arriba, hacia Peña Cuervo.*
19 h. 13 m.- *Se le oye cantar de nuevo.*

(P. Zorra).- (Sergio Aris).
18 h. 10 m.- *Oído reclamo de un búho real macho, hacia La Hocecilla.*
18 h. 15 m.- *Vuelve a cantar el macho de búho real de La Hocecilla, ahora con mayor frecuencia e intensidad.*
18 h. 28 m.- *“Veo al macho de búho real recortarse en el cortado (izqda. de Peña de la Zorra). Canta insistentemente.” Recorta su silueta “cerca de una solitaria sabina en el nítido cielo del ocaso”. Es fotografiado. Canta con insistencia hasta las 18 h. 32 m.*
18 h. 32 m.- *El búho real toma vuelo.*
18 h. 50 m.- *Ahora la hembra de búho real se recorta en el collado, “unos pocos metros más abajo y más a la izquierda que en la ocasión anterior”. Emite un solo reclamo, más agudo. “Sin duda alguna se trata de una hembra, que enseguida toma vuelo hacia abajo y la pierdo en las tinieblas”..*

(P. Portillo).- (Félix Martínez).
De 18 h. 42 m. a 18 h. 45 m.- *Oído un búho real macho, luego dos, hacia La Hocecilla o algo al sur.*

(P. Rubia).- (Elías Gomis, Raúl González y Alfonso Lario).
18 h. 20 m.- *Cantan dos búhos reales al sur de Peña Rubia, en los regueros. No están juntos.*
18 h. 27 m.- *Un búho real pasa volando sobre los observadores, viniendo desde el sur, y desaparece tras Peña Rubia.*
18 h. 40 m.- *Canta un búho real en Peña Rubia.*
18 h. 55 m.- *Cantan tres búhos reales: dos en Peña Rubia, y otro más al sur del río y de los observadores.*

(Zona de Las Torres).- (Ángel Leiva).
20 h. 30 m.- *Un búho real oído “bajando la cuesta de Villaverde a Montejo”.*

(Bco. Retuerta).- (Xavier Parra y Montserrat Gutiérrez).

18 h. 43 m.- Se oye un búho real macho enfrente y otro más lejano (hacia el norte). El más cercano se irá oyendo un buen rato.

18 h. 55 m.- Oímos una hembra barranco abajo, hacia el este. (Con lo que se obtiene un total de tres búhos oídos).

(La Peña Flor).- (Honorio Iglesias y Marta Sacristán).

18 h. 31 m.- Un búho real reclama dos veces desde la peña del oeste, y luego sobrevuela lentamente la zona hacia el sureste, para posarse en la ladera de Mira Aguacae.

Permanece posado unos minutos, levanta el vuelo, y se pierde por el sureste.

El domingo, fueron detectados los siguientes búhos:

(P.D.I.).- (José Luis López-Pozuelo).

6 h. 35 m.- Canta el búho lejano, hacia el Boquerón, varias veces..

6 h. 48 m.- Oído otra vez el búho lejano, por la misma zona (Boquerón).

(S.D.).- (Jorge Hernández).

7 h. 0 m. ap.- Oído el búho real varias veces. Un par de veces canta desde La Catedral, pero otras tantas veces no se puede determinar si es así. Se oyen en total dos búhos reales.

(S.I.).- (Fidel José Fernández).

6 h. 20 m.- ¿Se oye búho lejano por. V.A.D.?

6 h. 23 m. ap.- Se le oye por V.A.D.

6 h. 30 m.- Se oye búho lejano por V.D.D.

6 h. 34 m.- Se oye búho lejano por V.D.D.

6 h. 34 m. 30 s.- Se oye búho. S. I. 2ª.

6 h. 37 m.- Se oye búho real. S. I. 2ª.

6 h. 43 m.- Se oyen dos búhos, uno en V.A.D., y otro que le contesta en S. I.

Se oye claro el búho, ap. entre S. I. y V.A.D.

6 h. 44 m.- Se oye el búho de V.A.D., o enfrente (D. s. mira V.A.D.).

6 h. 45 m.- Se oye el búho de V.A.D., o enfrente (D. s. mira V.A.D.).

6 h. 46 m.- El búho se oye, en efecto, enfrente de V.A.D. com., ap. D. s. mira V.A.D.

6 h. 48 m.- Se oye el búho. Está frente a V.A.D. o en V.A.D.

6 h. 50 m.- Se oyen dos búhos.

6 h. 52 m.- Se le sigue oyendo.

6 h. 54 m.- Se le oye. V.A.D. o enfrente.

6 h. 56 m.- Se oyen dos búhos (ap. V.A.D.).

6 h. 56 m.- Sigue cantando el búho en V.A.D. o enfrente.

6 h. 58 m.- Sigue.

6 h. 59 m.- Se sigue oyendo el búho por V.A.D.

7 h. 1 m.- El búho parece estar cantando frente a D.e.l.c.

7 h. 7 m.- Se oye el búho.

7 h. 4 m.- Se oyen dos búhos, macho y hembra.

7 h. 6 m.- Se sigue oyendo el búho.

Sigue.

7 h. 9 m.- Se oye el búho. V.A.D.

7 h. 11 m.- Se oye el búho. V.A.D.

7 h. 13 m.- Se oye búho pero ahora lejano, ap. por V.A.D.

7 h. 16 m. 30 s.- Se oye búho. V.A.D. o enfrente.

7 h. 17 m.- Se oye el búho.

7 h. 18 m.- Se sigue oyendo el búho. V.A.D. o enfrente. ¿Le contesta otro?

7 h. 20 m.- Se oye búho real. V.A.D.

7 h. 21 m.- Se oye búho real.

7 h. 23 m.- Se sigue oyendo el búho, en V.A.D. o enfrente.

7 h. 25 m.- Se le oye.

7 h. 26 m.- Se oyen dos búhos.

7 h. 27 m.- Se oye el búho. Frente a V.A.D., en la margen izquierda del cañón.
7 h. 28 m.- Se oye el búho. Ap. S. I. f.t.t.
7 h. 30 m.- Se le oye.
7 h. 34 m.- Se oye el búho (¿macho?) en Los Poyales 2ª. Puede ser el mismo de antes.
7 h. 34 m.- Se le oye.
7 h. 35 m.- Se oye búho en Los Poyales.
En total, oídos el domingo al menos dos búhos: dos (macho y hembra) entre V.A.D. y enfrente –uno en cada peña-; y uno en S.I., que puede ser de los anteriores.

(V.A.D.).- (José Luis Armendáriz y Francisco Jesús Fernández).

7 h. 5 m. – 7 h. 20 m.- Canta un búho real macho en el barranco de Valtejar, y responde un búho real hembra cañón abajo.

(V.D.I.).- (Bruno Chacón y Bernardo Lopesino).

7 h. 7 m.- Se oye cantar un búho real macho en la parte izquierda de la peña.

7 h. 13 m.- Se ve un búho posado en la parte izquierda de la peña.

7 h. 20 m.- Se ve un segundo búho posado a pocos metros del anterior.

(La Raya y cerca).- (Antonio Sanz).

Hasta las 7 h. 10 m.- Canta un búho real macho cerca del túnel del viaducto.

Hasta las 7 h. 10 m.- Canta un búho real hembra a la derecha de V.D.I.

Hasta las 7 h. 18 m.- Canta un búho real macho a la izquierda de La Raya.

(El Corralón).- (Jorge Juan Díaz).

Entre las 7 h. 12 m. y las 7 h. 17 m.- Cantan dos búhos reales, macho y hembra, en El Corralón. En ese tiempo se recorren El Corralón desde el comienzo hasta el final (siguiendo el curso del río).

7 h. 24 m.- Se oyen de nuevo los dos búhos reales, macho y hembra, en El Corralón.

7 h. 26 m.- Se oye un búho real macho por Peña Cuervo.

7 h. 32 m.- Se oye un búho real macho por el 2º Cañón.

(Valugar m.i.).- (Alberto González).

Desde las 7 h. 12 m. hasta las 7 h. 17 m.- Dos búhos reales, macho y hembra, cantan en El Corralón (en distintas zonas de El Corralón).

7 h. 24 m.- Se les vuelve a escuchar a los dos (macho y hembra).

7 h. 26 m.- Se escucha un búho real por Peña Cuervo.

7 h. 32 m.- Se escucha un búho real por el 2º Cañón.

(Valugar m.d.).- (Joaquín Tello).

7 h. 15 m.- Se oye una pareja de búhos, por El Campanario y el viaducto.

7 h. 27 m.- Se oye un búho real por La Raya.

(Peña Fueros derecha.).- (Javier Marchamalo).

7 h. 3 m.- Un búho real canta río abajo, hacia el 2º Cañón.

7 h. 17 m.- Un búho real canta río arriba, hacia Peña Cuervo.

7 h. 31 m.- Un búho real canta hacia el 2º Cañón.

7 h. 35 m.- Un búho real canta en Peña Fueros izquierda y le contesta la hembra.

(Peña Fueros izquierda.).- (Fernando Jiménez).

7 h. 19 m.- Oído búho real a la izquierda de la peña. Canta a veces.

7 h. 30 m.- Oído búho real. Canta una vez.

7 h. 33 m.- Oído búho real. Es el mismo de antes, que canta más abajo de la ermita.

7 h. 38 m.- Cantan dos búhos reales contestándose, en la peña.

7 h. 40 m.- Un buitre leonado espanta a un búho real, sin poder ver si se vuelve a posar en la peña.

(2º Cañón m. d.).- (Luis Miguel Romero).

6 h. 40 m. Búho real oído, entre Valdecasuar y el 2º Cañón..

(2º Cañón m.i.).- (Juan Prieto).

7 h. 28 m.- Un búho real macho canta hacia Peña Fueros izquierda. (Oído desde el 2º Cañón).

7 h. 29 m.- Un búho real macho canta hacia Peña Fueros izquierda. (Oído desde el 2º Cañón).

7 h. 30 m.- Un búho real macho canta hacia Peña Fueeros izquierda. (Oído desde el 2º Cañón).
7 h. 34 m.- Un búho real macho canta hacia Peña Fueeros izquierda. (Oído desde el 2º Cañón).

(Valdecasuar m.i. 2). (Manuel López).

7 h. 30 m.- Se oye un buho real.

Poco después, se ve un búho real adulto, “precioso”, en Valdecasuar m.i.2, entre dos buitres leonados.

(Valdecasuar m. i. 3). (Ángel Leiva).

6 h. 35 m.- Se oye el canto de al menos tres búhos reales: uno en Valdecasuar m. i. 3, y otros dos más al norte: uno en Valdecasuar m.d.4 y otro hasta Peña Fueeros.

Poco después de las 7 h. 30 m.- Se ve un búho real en el extremo izquierdo de Valdecasuar m. i. 3.

(Valdecasuar m. i. 4). (Fernando Alarcón).

Entre las 7 h. 9 m. y las 7 h. 25 m.- Se escucha un búho real, posiblemente dos, intermitentemente, durante 15 minutos.

7 h. 30 m.- Se oye un búho real desde Peña Fueeros izquierda, insistentemente.

7 h. 33 m.- Se oye un búho real, frente a Valdecasuar m. i. 4.

(Valdecasuar m. d. 3). (Guillermo Coronado).

7 h. 30 m.- Oído búho real, “prácticamente en la intersección” del barranco de Valdecasuar con el cañón principal.

(P. Zorra). (Sergio Aris).

7 h. 28 m.- Oído un macho de búho real muy lejos (hacia Peña Portillo – Peña La Graja).

7 h. 29 m.- Canta un búho real macho hacia La Hocecilla, éste mucho más cerca (seguramente el macho de ayer).

(La Hocecilla). (Xavier Parra).

7 h. 3 m.- Se empiezan a oír dos búhos machos hacia Peña Portillo, se siguen oyendo sin mucha interrupción hasta las 7 h. 20 m.

7 h. 30 m.- Se vuelve a oír un búho macho hacia Peña Portillo.

7 h. 45 m.- Se sigue oyendo el búho anterior.

(Peña La Graja). (Montserrat Gutiérrez).

7 h. 3 m.- Se empieza a oír un búho macho hacia Peña Portillo, se sigue oyendo sin mucha interrupción hasta las 7 h. 20 m.

7 h. 24 m.- Otro búho real vuela sobre Peña La Graja y se posa en Peña Portillo. Canta varias veces..

7 h. 35 m.- Otro búho real (tercero) vuela sobre Peña La Graja y se posa en Peña Portillo, más cerca que el anterior. A las 7 h. 39 m., después de cantar, se va.

(P. Portillo). (Félix Martínez).

De 6 h. 57 m. a 7 h. 15 m., canta con voz profunda un búho real macho, desde dentro de una cueva, en la parte izquierda de Peña Portillo. A veces responde la hembra.

De 7 h. 18 m. a 7 h. 22 m.- Canta un búho real macho en Peña Portillo 2ª (Peña de la Cueva de la Tía Saturnina).

De 7 h. 25 m. a 7 h. 46 m.- Canta un búho real macho en Peña Portillo izquierda. A veces responde la hembra.

(P. Rubia). (Elías Gomis, Raúl González y Alfonso Lario).

7 h. 1 m.- Un búho real canta al oeste de Peña Rubia.

7 h. 15 m.- Cantan tres búhos reales: uno en el de Peña Rubia, otro en el oeste de Peña Rubia, y otro en Peña Rubia vuelta..

(P.C.T.R.). (Julio Peña y Maika Grassi).

Al amanecer.- Visto un búho real.

(Bco. de Covanegra). (Pablo Prieto).

7 h. 2 m.- Canta un búho real.

De 7 h. 14 m. a 7 h. 18 m.- Canta el búho real. Quizás sea el que está en la Peña de la Cueva del Tío Roque.

(Bco. de Pardebueyes).- (Félix Torrejón).

7 h. 28 m.- *Canta una vez el búho real, y se le ve en lo alto al comienzo del cañón.*

7 h. 30 m.- *El búho canta y cambia de posición, hacia el sur. Está posado poco tiempo, unos 30 segundos, y se pierde detrás de la cuerda.*

(La Peña Flor).- (Honorio Iglesias y Marta Sacristán).

6 h. 41 m.- *Un búho real empieza a cantar desde la peña del este.*

Lo sigue haciendo hasta las 6 h. 46 m.

7 h. 39 m.- *El búho real realiza un corto vuelo, perseguido por un cernícalo vulgar que chilla. El búho reclama dos veces.*

7 h. 43 m.- *El búho real cruza volando rápido, desde la peña este.*

El jueves día 6, a las 7 h. 20 m., se oyó un búho real hacia La Catedral. (Sergio Aris).

El mismo día, a las 16 h. 45 m., se escucharon reclamos de búho real que procedían de la margen izquierda del río, frente a Peña La Graja, por donde comienza a subir la senda de Hoticiano. (Sergio Aris).

Después, a las 18 h. 5 m., se escucha un solo reclamo de un búho real hembra, en Peña Portillo. (Sergio Aris).

Más tarde, a las 18 h. 24 m., “*canta un macho de búho real hacia las lomas y pedrizas del otro lado del río, un poco más a la derecha y cerca de donde cantaba a las 16 h. 45 m., es decir, sobre la senda del otro lado*”. (Sergio Aris).

El viernes día 7, destacan las siguientes anotaciones (Sergio Aris):

A las 17 h. 45 m., cerca de Peña Portillo, canta un búho real macho hacia el otro lado del río, sobre la senda de Hoticiano, justo donde fue escuchado la tarde anterior.

A las 17 h. 56 m., se escucha otro búho real macho, en este caso mucho más cerca en Peña Portillo. Muy poco después, es contestado por otro macho muy alejado, hacia La Hocecilla, además del citado macho que vuelve a reclamar desde el otro lado del río; reclamando por lo tanto hasta tres machos simultáneamente.

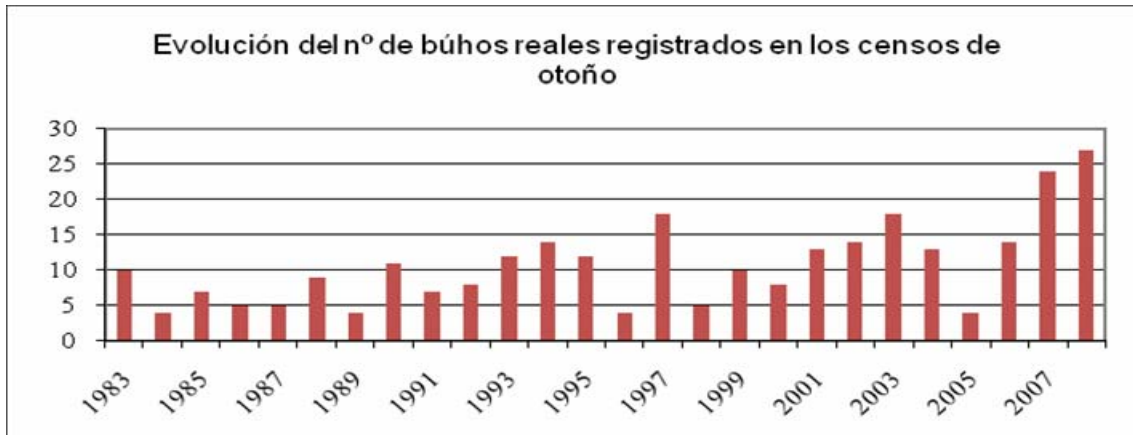
A las 18 h. 2 m., se ve volar un búho real en Peña Portillo, que se posa en la parte derecha del roquedo. Un par de minutos después, toma un corto vuelo posándose de nuevo en el roquedo, en este caso ocultándose por detrás de una grieta en la parte alta del roquedo. Ya no se ve, aunque sigue cantando.

A las 18 h. 20 m., se ve volar un búho real junto a la punta de la derecha de Peña Portillo. Tras dar un pequeño rodeo continúa hacia la izquierda, siguiendo la parte alta del roquedo y reclamando en vuelo. A continuación se descubre otro búho real posado recortándose bastante a la derecha sobre Peña Portillo, tratándose en este caso de la hembra, pues aparenta silueta más vigorosa.

A las 18 h. 25 m., la supuesta hembra de búho real continúa recortándose en el mismo posadero, sin emitir un solo reclamo, lo que parece confirmar que se trata de la hembra.

Algo después, se vuelven a escuchar reclamos del macho de búho real de Peña Portillo. (Sergio Aris).

El lunes día 10, a las 20 h. 0 m., se oyó un búho real en la zona de Los Frailes. (Elías Gomis, Raúl González y Alfonso Lario).



Comentario.- Se trata (el de 2008) del censo de otoño en que se han registrado más búhos reales, seguido por los censos otoñales de 2007 (unos 23-25, de los que 8 como mínimo fueron vistos), 2006 (unos 14, de los que 5 al menos fueron vistos), 1995 (al menos 11-13, de los que 6 fueron vistos), 1997 (al menos 14-17, de los que al menos 7-10 fueron vistos), 2002 (al menos 13-15, de los que 4 fueron vistos), y 2003 (al menos 14-21, de los que unos 6 fueron vistos).

BUITRE NEGRO (*Aegypius monachus*).

En el comedero de Campo de San Pedro (o junto al mismo), se vieron cuatro buitres negros el lunes 3, ocho aves el miércoles 5, tres ejemplares el viernes 7, dos individuos el sábado 8, seis aves el lunes 10, y al menos 10 buitres negros el martes 11.

Cerca de la orilla norte del embalse, se fotografió un buitre negro el miércoles 5.

El domingo 9, cuatro equipos distintos observaron dos buitres negros que fueron desde V.A.D. hasta Peña Portillo, entre las 8 h. 12 m. y las 8 h. 36 m. Tardaron 14 minutos en recorrer una distancia de unos 5 km., lo que daría una velocidad media de aproximadamente unos 21´4 km. por hora, aunque el margen de error es difícil de precisar.

Comentario.- Sobre la velocidad del buitre negro, en el Refugio sólo conocemos un dato anterior. En el censo de otoño de 2006 (véase el **Informe final** correspondiente, págs. 15-18), un buitre negro inmaduro fue seguido casi constantemente, por ocho equipos, entre La Raya y Peña Portillo; trayecto de unos 4 kilómetros que recorrió en 10 minutos, lo que daría una velocidad media de unos 24 km./h., aunque el margen de error también es difícil de precisar.

Cerca de Riaguas, se vieron dos buitres negros en vuelo, el martes 11. El mismo día se observaron al menos 10 buitres negros posados en campos cerca del comedero de Campo, lo que da un mínimo de 10-12 ejemplares distintos.

Citado por diez equipos. La relación de observaciones se indica a continuación.

El lunes 3, en el comedero de buitres de Campo de San Pedro, se vieron cuatro buitres negros (incluyendo un adulto y un juvenil). (*Sergio Aris*).

El miércoles 5, a las 16 h. 50 m., se observa y fotografía un buitre negro “*en vuelo de planeo junto a un buitre leonado, cerca de la orilla norte del embalse*”. (*Sergio Aris*).

El mismo día, poco después de las 17 h. 22 m., cerca del comedero de buitres de Campo de San Pedro, se ven al menos 40 buitres leonados y 8 buitres negros. (*Sergio Aris*).

El viernes 7, hacia las 10 h. 10 m., dos buitres negros llegan en vuelo al comedero de buitres de Campo de San Pedro, en el que hay algunos buitres leonados. (*Sergio Aris*).

Poco después, allí, se contempla una pelea entre dos buitres negros, y se observa un tercer buitre negro “*que parece picotear algún resto de comida por detrás del muro*”. (*Sergio Aris*).

El sábado 8 de noviembre, se recogieron los siguientes datos:

--- En el comedero de buitres de Campo de San Pedro, se observa un festín, sobre una oveja muerta, hacia las 14 h. 0 m. Había bastantes buitres (unos 100 buitres leonados y dos buitres negros), que no se asustaron al abrir la puerta del comedero y dejar allí la oveja. “*Fue dejarla y los buitres se abalanzaron sobre la oveja, tardaron cinco minutos en cepillársela.*” Se obtuvieron muchas fotografías desde la verja. Se ve un buitre leonado con la anilla amarilla 26W (2005). / (Manuel López Lázaro, Fernando Alarcón García, David Fajardo Orellana, y Luis Miguel Romero González).

El domingo 9 de noviembre, se vieron:

--- A las 8 h. 12 m., en V.A.D, “*vienen dos buitres negros del embalse*”. (José Luis Armendáriz y Francisco Jesús Fernández).

--- A las 8 h. 13 m., dos buitres negros van de V.A.D. a El Campanario, La Raya y El Corralón, siguiendo la línea de cortados. (Antonio Sanz).

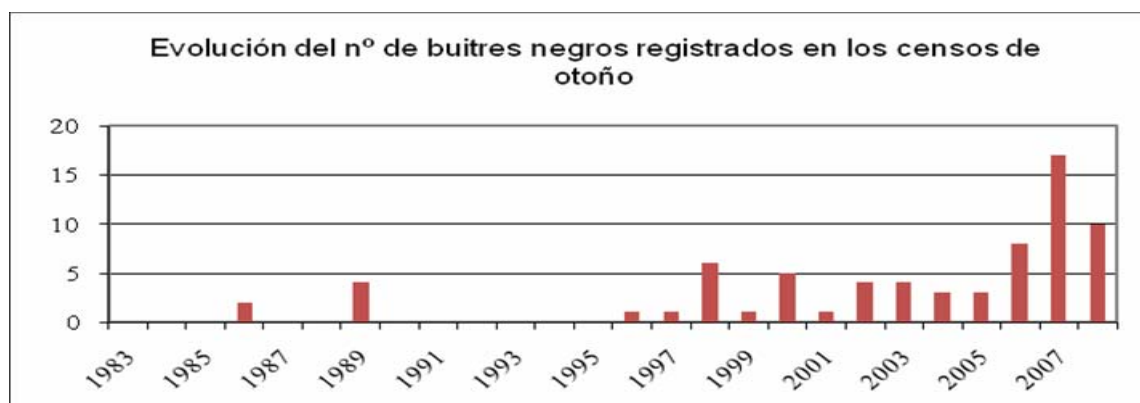
--- A las 8 h. 15 m., dos buitres negros pasan por Las Torcas, hacia el comedero. (Paloma Fraguío y José Aguilera).

--- A las 8 h. 36 m., dos buitres negros jóvenes vuelan por Peña Portillo. (Félix Martínez).

El lunes 10, en el comedero de buitres de Campo de San Pedro, se vio un festín (sobre seis cerdos grandes muertos, con un peso conjunto de unos 500 kg. ap.), con unos 150-180 buitres leonados, 6 buitres negros, 5 milanos reales, 5 cuervos, y 9 urracas; fue filmado un vídeo; y se registraron cuatro buitres negros anillados, y siete buitres leonados anillados. (Manuel López Lázaro y David Fajardo Orellana).

También en el comedero de Campo de San Pedro, se vieron al menos 10 buitres negros (y 83 buitres leonados, y cornejas) el martes 11 (a las 13 h. 46 m., en campos cercanos al comedero). (Fidel José Fernández).

Cerca de Riaguas, se vieron dos buitres negros (volando cerca de un buitre leonado adulto, y de un águila real joven del segundo o tercer año) el martes 11, a las 15 h. 57 m. (Fidel José Fernández).



ÁGUILA REAL (*Aquila chrysaetos*):-

Citada por seis equipos.

Se vieron de dos a cuatro aves (una o dos adultas, una de edad no determinada, y una joven del segundo o tercer año). Se señalan las citas a continuación.

El sábado 8, a las 14 h. 46 m., un águila real adulto sobrevolando el comedero de buitres del Refugio, en el que hay un festín. (Antonio Ruiz e Isabel Blanco).

El domingo 9, a las 11 h. 2 m., un águila real adulta por La Catedral, “*volando hacia el sur*”. (Jorge Hernández, Bruno Chacón y Bernardo Lopesino).

El lunes 10, poco después de las 12 h., fue fotografiada un águila real volando (tanto sola como cerca de un buitre leonado) sobre el comedero de buitres, en el que había un festín. (Juan José Molina, David Romero, Julián Rubio, Isabel López de Munáin, y Jesús Hernando).

El martes 11, a las 13 h. 46 m., sobre campos cerca de Riaguas, dos buitres negros, un buitre leonado adulto, y un águila real joven del segundo o tercer año. Las cuatro rapaces vuelan próximas y se remontan. (Fidel José Fernández y Fernández-Arroyo).



HALCÓN PEREGRINO (*Falco peregrinus*):-

Se vieron seguramente al menos 9-12 halcones distintos (cuatro el sábado, 7-9 el domingo, uno el lunes 3, uno el miércoles 5, tres el jueves 6, uno o dos el martes 11, y uno el miércoles 12), en no menos de cinco territorios. Entre ellos, se identificaron al menos dos machos y dos hembras. También se distinguieron no menos de tres adultos, y uno o dos jóvenes.

Citado por diecinueve equipos.

Se controlaron las peñas donde durmieron unos dos halcones (una hembra en Las Torcas, y un ejemplar por V.A.D.).

El sábado, se vieron:

- 14 h. 56 m.- Un halcón peregrino. Charcas de Berlangas de Roa. (Javier Vitores).
- 15 h. 14 m.- Un halcón adulto ciclea, bastante alto, sobre campos y páramos frente a la chopera de Peña de la Zorra, hacia el norte. (Sergio Aris).
- 17 h. 0 m.- Un halcón. V.A.D. (José Luis Armendáriz y Francisco Jesús Fernández).
- 17 h. 5 m.- Otra vez el halcón. V.A.D. (José Luis Armendáriz y Francisco Jesús Fernández).
- 17 h. 35 m.- Un halcón peregrino vuela hacia el sur. Valugar margen derecha. (Joaquín Tello).
- 17 h. 59 m.- Un halcón pasa volando por encima de V.D.I., río abajo. (Bruno Chacón y Bernardo Lopesino).
- 18 h. 5 m.- Un halcón peregrino hembra se posa en lo alto de Las Torcas. (Paloma Fraguío y José Aguilera).

El domingo, se registraron:

- 7 h. 47 m.- Un halcón. V.A.D. (José Luis Armendáriz y Francisco Jesús Fernández).
- 7 h. 56 m.- En La Catedral, aparece un halcón peregrino, que parece un macho, con bastantes tonos marrones, “y se posa a la derecha de la peña”. Se le pierde de vista a las 7 h. 59 m. (Jorge Hernández).
- 8 h. 19 m.- Un halcón peregrino macho adulto. Peña Portillo. (Félix Martínez).
- 8 h. 20 m.- Se oye halcón peregrino brevemente. La Hocecilla. (Xavier Parra).
- 8 h. 37 m.- Se oyen reclamos de halcón hacia Peña de la Zorrilla (P.D.Z.), y poco después se le ve en vuelo hacia la derecha, alejándose. Desaparece detrás de P. D. Z. (Sergio Aris).

- 8 h. 40 m.- Un halcón peregrino posado sobre una torreta del tendido eléctrico, a la izquierda de Las Torres. (*Guillermo Ramos y Ángeles Silva*).
- 8 h. 50 m.- Aparece en vuelo un halcón adulto que se posa en mitad del cortado de Peña de la Zorra y reclama. Al poco, toma el vuelo y cambia de posadero, recortándose en la parte alta de la izquierda de la peña. Se obtienen fotografías cuando pasan volando algunos buitres leonados muy cerca del halcón. (*Sergio Aris*).
- 8 h. 54 m.- Un halcón adulto se posa en la esquina entre el barranco de Covanegra y Covanegra-río. (*Pablo Prieto, Julio Peña y Maika Grassi*).
- 9 h. 3 m.- Un halcón volando alto. V.A.D. (*José Luis Armendáriz y Francisco Jesús Fernández*).
- 9 h. 10 m.- Se va el halcón que se posó a las 8 h. 54 m. (*Pablo Prieto, Julio Peña y Maika Grassi*).
- 9 h. 17 m.- Un halcón peregrino macho entre La Raya y El Corralón. (*Antonio Sanz*).
- 9 h. 34 m.- Un halcón. V.A.D. (*José Luis Armendáriz y Francisco Jesús Fernández*).
- 9 h. 35 m.- Dos halcones peregrinos vuelan junto a un milano real, de oeste a este. Las Torres. (*Guillermo Ramos y Ángeles Silva*).
- 9 h. 37 m.- Cerca de La Catedral, aparece otra vez el halcón, pero esta vez en la Peña de las Antenas, junto con un segundo halcón (éste es más grande, parece una hembra); y se persiguen y gritan por el aire. (*Jorge Hernández*).
- 9 h. 40 m.- Un halcón peregrino persigue a una corneja (dos intentos). Las Torres. (*Guillermo Ramos y Ángeles Silva*).
- 9 h. 45 m.- Un halcón entre las sabinas, hacia la tenada de El Corralón. (*Paloma Fraguío y José Aguilera*).
- 9 h. 47 m.- Un halcón se posa en la peña. V.A.D. (*José Luis Armendáriz y Francisco Jesús Fernández*).
- 10 h. 6 m.- Un halcón. V.A.D. (*José Luis Armendáriz y Francisco Jesús Fernández*).
- 10 h. 19 m.- Llega un halcón a Peña de la Zorra, en este caso un subadulto (o inmaduro) que se acicala el plumaje (al menos, hasta las 10 h. 22 m.). “*Reclama desde unos palos que sobresalen del roquedo, hacia la mitad y bastante abajo*” de la peña. Es distinto del halcón visto anteriormente. (*Sergio Aris*).
- 10 h. 40 m.- Una hembra de halcón viene hacia La Catedral, y le hace algunas pasadas a una hembra de gavilán. (*Jorge Hernández, Bruno Chacón y Bernardo Lopesino*).
- 11 h. 30 m.- Una pareja de halcones peregrinos en Peña de la Zorra. (*Xavier Parra y Montserrat Gutiérrez*).
- 13 h. 0 m.- En Peña Portillo, un halcón hembra y un azor macho se persiguen. (*Juan Prieto, Jorge Hernández, Ricardo Pérez, Guillermo Coronado, y Carlos Palomar*).
- 13 h. 38 m.- Un halcón en Peña Portillo. (*Juan Prieto*).

El lunes 3, a las 8 h. 15 m., se oye un halcón peregrino en la zona de Los Poyales. (*Sergio Aris*).

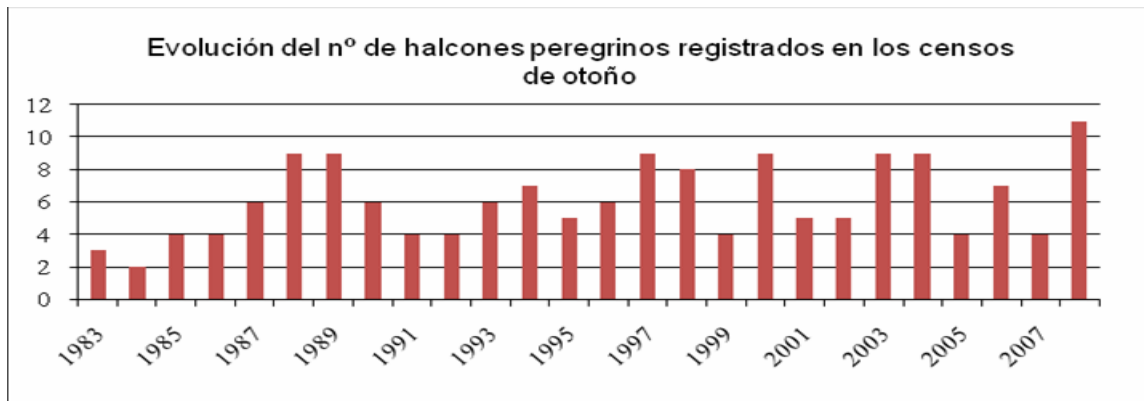
Merece destacarse también que el miércoles 5, a las 15 h. 20 m., se ve un halcón peregrino joven del año que se posa “*sobre un arado, en el páramo cerca de Peña de la Zorra*”. (*Sergio Aris y Jesús Hernando*).

El jueves 6, a las 8 h., se oyen reclamos de un halcón en Los Poyales. Después, hacia las 10 h. 35 m., en Peñalba, un halcón peregrino adulto “*planea por encima de la corona de buitres, y luego se dirige hacia la cola del embalse*”. (*Sergio Aris*).

El mismo día, a las 16 h. 17 m., “*aparece un halcón peregrino en vuelo que ciclea sobre Peña Portillo, marchándose en seguida por detrás*.” (*Sergio Aris*).

El martes 11, a las 9 h. 18 m., se vio un halcón peregrino sobre El Castillo; y a las 11 h. 7 m., se vio un halcón cerca de la carretera de Montejo a Fuentelcéspedes. (*Elías Gomis, Raúl González y Alfonso Lario*).

El miércoles 12, a las 9 h. 10 m., se vio un halcón peregrino sobre El Castillo, en el mismo lugar que el día anterior, “*comiendo algo*”. (*Elías Gomis, Raúl González y Alfonso Lario*).



CERNÍCALO VULGAR (*Falco tinnunculus*):-

Se vieron seguramente no menos de unos 48-53 cernícalos, y probablemente más. Entre ellos, se distinguieron al menos cuatro o cinco machos y cinco o seis hembras.

Se vieron hasta cinco o seis cernícalos a la vez (el domingo, a las 8 h. 27 m., en P.D.I. [5-6 cernícalos]; y a las 10 h. 0 m., en V.A.D. [5 cernícalos]).

Citado por 32 equipos.

El sábado, se vieron al menos unos 36-39 cernícalos, y probablemente más. Entre ellos, se distinguieron cuatro machos y cuatro hembras.

El domingo, se vieron al menos unos 30-31 cernícalos, y probablemente más. Entre ellos, se distinguieron cuatro o cinco machos y cinco hembras.

Sólo en horario del censo.-

Sábado 8

Citado por los equipos de: La Catedral, Peña Rubia, V.A.D., Los Poyales.

Domingo 9

Citado por los equipos de: V.A.D., Peña Rubia, Los Poyales, 2º Cañón m. izqda., La Catedral, Barranco Covanegra, El Reloj.

Se vio u oyó cernícalo poco después del amanecer en nueve peñas (Peñalba [dos], el barranco del Boquerón [dos], El Reloj, La Catedral [dos], la margen izquierda del 2º Cañón [dos], Peña Fueros izquierda [dos], Valdecasuar margen derecha 3 [1], Peña La Graja, y La Peña Flor [cuatro, de los que al menos dos debieron dormir]), y poco antes del anochecer en una más (el barranco de la Fuente), y también en Peña Fueros izquierda [dos], en Peñalba [dos], y en La Peña Flor [dos].

Se vieron ocho cernícalos el sábado, unos cuatro el domingo, cinco el lunes, y unos doce el martes.

En Peñalba, se vieron dos cernícalos tanto en el anochecer del sábado como en el amanecer del domingo.

En La Catedral, se vieron dos cernícalos (macho y hembra) tanto en la tarde del sábado como en la mañana del domingo.

En Los Poyales, se oyó cernícalo en el amanecer del domingo.

En Valdecasuar margen izquierda 4, se vio y oyó un cernícalo en el amanecer del domingo.

En la zona de La Hocecilla, se vieron tres cernícalos en el amanecer del domingo.

En Las Torres, se vieron dos cernícalos vulgares (macho y hembra) en el anochecer del sábado, y se vio un macho en el amanecer del domingo.

En el barranco de Covanegra, se vio un cernícalo vulgar poco después del amanecer.

En la zona del barranco de la Retuerta, se vieron dos cernícalos al anochecer del sábado (uno de ellos, posado en una peña).

En La Peña Flor, se vieron dos cernícalos en el anochecer del sábado, y uno en el amanecer del domingo.

La relación de observaciones es la siguiente:

El sábado.-

10 h. 0 m.- Dos cernícalos vulgares entre Boceguillas y Maderuelo. (*José Luis López-Pozuelo y Paloma Fraguío*).

10 h. 6 m.- Un cernícalo vulgar. Se ciernen. Junto al Km. 144/145 de la N-I. (*Fidel José*).

10 h. 21 m.- Dos cernícalos. Carretera entre Milagros y Montejo. Se posan en un árbol, y salen. (*Fidel José*).

10 h. 41 m.- Un cernícalo vulgar en la ladera de Carralanga. (*José Luis López-Pozuelo y Paloma Fraguío*).

Entre las 9 h. 30 m. y las 11 h. 0 m.- Tres cernícalos vulgares entre Boceguillas y Campo de San Pedro. (*Jorge Juan Díaz y Alberto González*).

Por la mañana.- Un cernícalo vulgar entre Campo de San Pedro y Montejo. (*Jorge Hernández, Ricardo Pérez, Guillermo Coronado, y Carlos Palomar*).

Por la mañana.- Dos cernícalos en el comedero. (*José Aguilera*).

11 h. 12 m.- Un cernícalo vulgar sobre el embalse, “*frente a los pinos del Coto de la Confederación*”. (*José Luis López-Pozuelo y Paloma Fraguío*).

13 h. 18 m.- Dos cernícalos vulgares cerca de la carretera entre el alto de Milagros y Fuentelcésped. (*Javier Vitores*).

14 h. 0 m.- Un cernícalo en la ermita de Hornuez. (*Ángel Leiva*).

14 h. 10 m.- Un cernícalo vulgar “*en vuelo batido sobre un arado, por la parte trasera de Peña Rubia*”. (*Sergio Aris*).

14 h. 11 m. ap.- Un cernícalo vulgar junto a la carretera, cerca de Fuentelcésped. (*Bruno Chacón y Bernardo Lopesino*).

14 h. 43 m.- Dos cernícalos vulgares entre Montejo y Milagros. (*Honorio Iglesias y Marta Sacristán*).

Entre las 14 h. 45 m. y las 15 h. 40 m.- Un cernícalo vulgar. Ermita de Hornuez. (*Pablo Prieto*).

14 h. 51 m.- Un cernícalo (el cuarto de hoy). Salida de Fuentelcésped por la antigua C-114. (*Fidel José*).

14 h. 59 m.- Dos cernícalos se ciernen (van seis). Cerca de la antigua C-114, y de la granja de Pascual.

Uno cruza la carretera. (*Fidel José Fernández*).

15 h. 2 m.- Tres buitres leonados, y un cernícalo (el séptimo). Antigua C-114, límite de provincias. (*Fidel José*).

15 h. 11 m.- Un cernícalo (el octavo de hoy) se ciernen. Maluque. (*Fidel José Fernández*).

15 h. 13 m.- Un cernícalo vulgar sobrevolando La Peña Flor. (*Honorio Iglesias y Marta Sacristán*).

15 h. 35 m.- Tres cernícalos vulgares junto a la antigua C-114, entre Maluque y el desvío a la carretera de la coronación. (*Pedro Luis Castilla*).

15 h. 50 m.- Un cernícalo vulgar macho, en La Catedral. (*Jorge Hernández, Ricardo Pérez, Guillermo Coronado, y Carlos Palomar*).

15 h. 56 m.- Un cernícalo vulgar sobrevolando Peña Rubia. (*Elías Gomis, Raúl González, y Alfonso Lario*).

16 h. 40 m.- Un cernícalo vulgar llega volando y se posa al oeste de Peña Rubia. (*Elías Gomis, Raúl González, y Alfonso Lario*).

16 h. 41 m.- Un cernícalo hembra. Sabinas de Campillo de Aranda. (*Juan José Molina, David Romero, Julián Rubio, e Isabel López de Munáin*).

16 h. 45 m.- Un cernícalo vulgar hembra en el cortado de La Catedral. (*Jorge Hernández, Ricardo Pérez, Guillermo Coronado, y Carlos Palomar*).

16 h. 46 m.- Un cuervo y un cernícalo. V.A.D. (*José Luis Armendáriz y Francisco Jesús Fernández*).

16 h. 47 m.- Pasa volando un cernícalo vulgar macho y se pierde detrás del roquedo. Las Torres. (*Guillermo Ramos, Ángeles Silva y Félix Torrejón*).

16 h. 50 m.- Un cernícalo vulgar, luego dos (pareja). Peña Portillo. (*Félix Martínez*).

16 h. 57 m.- Cernícalo vulgar oído. El Corralón. (*Jorge Juan Díaz*).

Por la tarde.- Cernícalo vulgar en Peña Fueros derecha. (*Javier Marchamalo*).

17 h. 0 m.- Un cernícalo vulgar macho en Peñalba. (*Juan Luis Galindo y Jorge Remacha*).

Entre las 17 h. 9 m. y las 17 h. 23 m.- Dos cernícalos vulgares. Charcas de “Las Cristalinas”, cerca de Aranda. (*Javier Vitores*).

17 h. 11 m.- Un cernícalo. V.A.D. (*José Luis Armendáriz y Francisco Jesús Fernández*).

17 h. 15 m.- Se posa un cernícalo en el barranco de la Retuerta, en la peña situada ante los observadores. (Xavier Parra y Montserrat Gutiérrez).

17 h. 18 m.- Dos cernícalos pasan altos, de Los Poyales al Boquerón. (José Luis López-Pozuelo).

17 h. 23 m.- Un cernícalo vulgar vuela hacia el sur. Valugar margen derecha. (Joaquín Tello).

17 h. 25 m.- Un cernícalo vulgar hembra se cierne. Las Torres. (Guillermo Ramos, Ángeles Silva y Félix Torrejón).

17 h. 30 m.- En los almendros del otro lado del barranco de la Retuerta vuela un cernícalo. (Xavier Parra y Montserrat Gutiérrez).

17 h. 32 m.- Un cernícalo vulgar. Antiguo basurero de Aranda de Duero. (Javier Vitores).

17 h. 35 m.- Un cernícalo vulgar macho pasa siguiendo el curso del río, hacia el este. Las Torres. (Guillermo Ramos, Ángeles Silva y Félix Torrejón).

17 h. 46 m.- Pareja de cernícalos vulgares (macho y hembra) posados en Peñalba. (Con lo que son en total tres, dos machos y una hembra, los cernícalos vistos por la tarde en la peña; v. 17,00). (Juan Luis Galindo y Jorge Remacha).

17 h. 51 m.- Un cernícalo vulgar hembra se posa en la peña. Las Torres. Ya no hay visión suficiente. (Guillermo Ramos, Ángeles Silva y Félix Torrejón).

El domingo.-

7 h. 39 m.- Un búho real realiza un corto vuelo, perseguido por un cernícalo vulgar que chillaba. El búho reclama dos veces. La Peña Flor. (Honorio Iglesias y Marta Sacristán).

Al amanecer.- Un cernícalo vulgar macho. Las Torres. (Guillermo Ramos y Ángeles Silva).

Hacia el amanecer.- Dos cernícalos vulgares. Peñalba. (Juan Luis Galindo y Jorge Remacha).

7 h. 42 m.- Un cernícalo vulgar sobrevuela Peña Fueros izquierda, y defeca en el aire. (Fernando Jiménez).

7 h. 42 m.- En Valdecasuar margen izquierda 3 (G.I), un cernícalo vulgar procedente de Valdecasuar margen izquierda 4. (Ángel Leiva).

7 h. 43 m.- En Valdecasuar margen izquierda 4 (final), un cernícalo emite su voz de alarma, hostigado por cinco chovas. (Fernando Alarcón).

7 h. 48 m.- Se oye cernícalo. Los Poyales. (Fidel José Fernández).

7 h. 49 m.- Un cernícalo. V.A.D. (José Luis Armendáriz y Francisco Jesús Fernández).

7 h. 49 m.- Un cernícalo vulgar posado sobre sabina de Peña Rubia. (Elías Gomis, Raúl González, y Alfonso Lario).

7 h. 49 m.- Un cernícalo vulgar volando. Valdecasuar margen derecha 2. (Ricardo Pérez).

7 h. 50 m.- Un cernícalo vulgar chilla al paso de una corneja negra. La Peña Flor. (Honorio Iglesias y Marta Sacristán).

7 h. 50 m.- Se oye un cernícalo al sur de Valdecasuar 4, sobrevolando posiblemente Valdecasuar 3. (Fernando Alarcón).

7 h. 53 m.- Posible cernícalo vulgar oído (?), en el 2º Cañón. (Juan Prieto).

7 h. 59 m.- Grita y se cierne un cernícalo en La Catedral. (Jorge Hernández).

8 h. 0 m.- Un cernícalo. La Hocecilla. (Xavier Parra).

8 h. 12 m.- Un cernícalo. V.A.D. (José Luis Armendáriz y Francisco Jesús Fernández).

8 h. 15 m.- Un cernícalo vulgar macho levanta el vuelo de Las Torres. (Guillermo Ramos y Ángeles Silva).

8 h. 15 m.- Un cernícalo vulgar en el barranco de Covanegra, volando por el borde del cortado. No se sabe si ha dormido en el barranco. (Pablo Prieto).

8 h. 16 m.- Una lavandera blanca acosa a un cernícalo vulgar en vuelo sobre Peña Rubia. (Elías Gomis, Raúl González, y Alfonso Lario).

8 h. 20 m.- Se ven tres cernícalos juntos hacia Peña Portillo. (Xavier Parra).

8 h. 25 m.- Un cernícalo. V.A.D. (José Luis Armendáriz y Francisco Jesús Fernández).

8 h. 37 m.- Un cernícalo vulgar. Charcas de Villalba de Duero. (Javier Vitores).

8 h. 40 m.- Un gavilán y un cernícalo se persiguen, sobre la margen izquierda del 2º Cañón. (Juan Prieto).

8 h. 46 m.- Un cernícalo va de El Corralón a La Raya y El Campanario, donde se posa en lo alto. (Antonio Sanz).

8 h. 48 m.- Tres cernícalos se persiguen por La Catedral. (Jorge Hernández).

8 h. 50 m.- Un cernícalo vulgar sobrevuela Peña Fueros izquierda. (Fernando Jiménez).

8 h. 56 m.- Un cernícalo hostiga “un poco” a un milano real. V.A.D. (José Luis Armendáriz y Francisco Jesús Fernández).

8 h. 58 m.- Un cernícalo vulgar cernido. Peña Rubia. (Elías Gomis, Raúl González, y Alfonso Lario).

9 h. 4 m.- Un cernícalo vulgar hembra viene de la margen izquierda del 2º Cañón y va a Peña Fueros izquierda. (*Juan Prieto*).

9 h. 5 m.- Un cernícalo sobre Peña La Graja. (*Montserrat Gutiérrez*).

9 h. 20 m.- Se posa un cernícalo macho en Peña La Graja. Un minuto después se va. (*Montserrat Gutiérrez*).

9 h. 27 m.- Un cernícalo vulgar macho oído, en el 2º Cañón. (*Juan Prieto*).

9 h. 30 m.- Un cernícalo vulgar. Valdecasuar margen derecha 3. (*Guillermo Coronado*).

9 h. 30 m.- Un cernícalo vulgar hembra posado en la margen izquierda del barranco de Pardebueyes (parte final). Sigue allí a las 9 h. 55 m. (*Pablo Prieto, Julio Peña y Maika Grassi*).

9 h. 35 m.- Dos cernícalos vulgares, en la zona de El Reloj. (*Pedro Luis Castilla*).

9 h. 38 m.- Tres cernícalos juntos. Peña La Graja. (*Montserrat Gutiérrez*).

9 h. 39 m.- Pasa un cernícalo vulgar macho de El Caramelón (P.D.D.) a Peña Inclínada (P.I.). (*José Luis López-Pozuelo*).

9 h. 43 m.- Un cernícalo vulgar macho se cierne sobre Peña de la Zorra. (*Sergio Aris*).

9 h. 52 m.- Un cernícalo vulgar hembra en Peña X. (*Juan Prieto*).

9 h. 55 m.- El cernícalo vulgar hembra señalado a las 9 h. 30 m. sigue posado allí. (*Pablo Prieto*).

10 h. 3 m.- Se vuelve a ver el cernícalo vulgar macho (seguramente el señalado a las 9 h. 43 m.), cicleando sobre Peña de la Zorra. (*Sergio Aris*).

10 h. 3 m.- Un cernícalo vulgar macho se posa en roca, sobre el barranquillo de El Gordo. (*José Luis López-Pozuelo*).

10 h. 9 m.- Un cernícalo vulgar hembra se posa en sabina junto a la senda de Hoticiano. (*Juan Prieto*).

11 h. 2 m.- Dos cernícalos vulgares sobre Peña Rubia, acosados por chovas piquirrojas. (*Elías Gomis, Raúl González, y Alfonso Lario*).

11 h. 16 m.- Se oye cernícalo y lo veo. Páramos del nordeste. (*Fidel José Fernández*).

Entre las 11 h. 5 m. y las 11 h. 30 m.- Tres cernícalos vulgares cerca de la pista, en la estepa del norte del Refugio, entre Los Frailes y Montejo. (*Paloma Fraguío y José Aguilera*).

Por la mañana.- Un cernícalo vulgar hembra, bien fotografiado, en los páramos de Campo de San Pedro. (*Juan José Molina, David Romero, Julián Rubio, e Isabel López de Munáin*).

Por la mañana.- Un cernícalo vulgar hembra, 2 km. carretera abajo de Valdevacas a Montejo. (*Ángel Leiva*).

12 h. 12 m.- Un cernícalo se cierne. Maluque. (*Fidel José Fernández*).

12 h. 50 m.- Un cernícalo vulgar hembra, fotografiado, posado sobre una farola, muy cerca de la fábrica Myta. (*Sergio Aris*).

12 h. 56 m.- Un cernícalo (el segundo o tercero de hoy). Entre Fuentelcéspedes y la N-I. (*Fidel José*).

12 h. 57 m.- Otro cernícalo (ap. el cuarto de hoy). (*Fidel José Fernández*).

13 h. 15 m.- Un cernícalo vulgar “hostigando mediante certeras pasadas en vuelo a un ratonero común”, entre Campo de San Pedro y el inicio de la pista que lleva al comedero de Campo. (*Sergio Aris*).

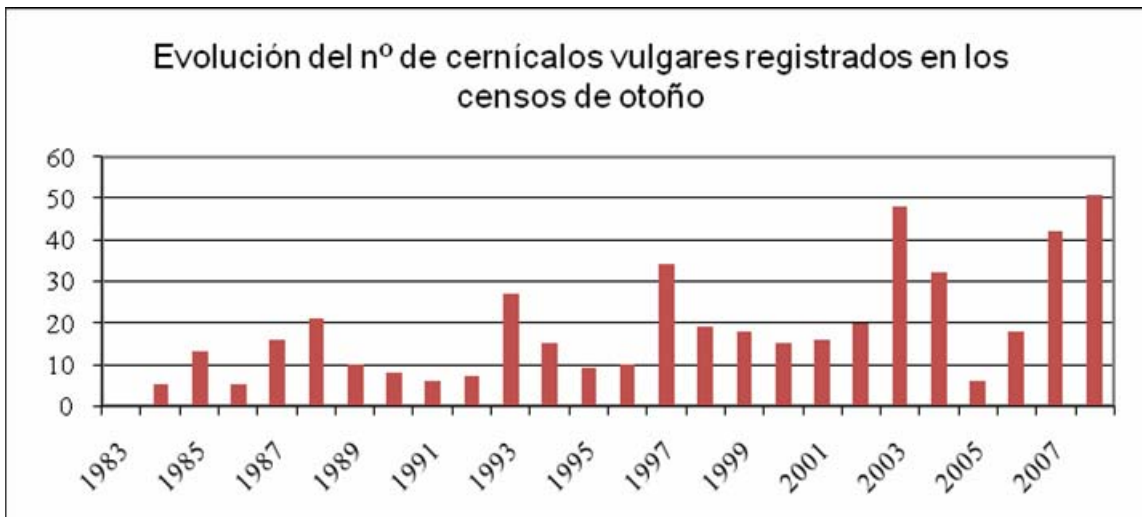
13 h. 54 m.- ¿Oído? Boceguillas. (*Fidel José Fernández*).

14 h. 3 m.- Al menos dos cernícalos vulgares cazando, a la derecha de la carretera de Montejo de la Vega a Fuentelcéspedes. (*Elías Gomis, Raúl González, y Alfonso Lario*).

Entre las 17 h. 15 m. y las 18 h. ap.- Dos cernícalos vulgares entre Riaguas y Ayllón. (*Sergio Aris*).

Puede añadirse que el martes, a las 13 h. 35 m., se vio cómo un cernícalo vulgar atrapaba un topillo, cerca del puente de Maderuelo. (*Elías Gomis, Raúl González, y Alfonso Lario*).

El mismo día, a las 16 h. 14 m., cerca de la carretera de Milagros a Montejo, se vieron tres cernícalos, uno de los cuales atacó a estorninos. (*Elías Gomis, Raúl González, y Alfonso Lario*).



Comentario.- Se trata del censo de otoño en que se han visto más cernícalos, seguido de los censos de otoño de 2003 (seguramente no menos de 42-54, y posiblemente más), y de 2007 (seguramente no menos de unos 40-43, y probablemente más).

MILANO REAL (*Milvus milvus*):-

Se vieron seguramente no menos de 29 milanos reales, y probablemente más.

Citado por 26 equipos.

Sólo en horario del censo.-

Sábado 8

Citado por los equipos de: Sabinas de Campillo y Peña la Zorra.

Domingo 9

Citado por los equipos de: V.D.I., V.A.D., Peña Rubia, La Catedral, El Reloj, Peña La Graja, Peña Portillo y Peñalba.

Se vieron seguramente no menos de 29 milanos reales el sábado, y no menos de unos 11-13 el domingo.

Relación de citas del fin de semana.-

Sábado.-

Entre las 8 h. y las 11 h., pasa un milano real en vuelo muy bajo sobre el comedero de Campo de San Pedro, y es fotografiado. (*Sergio Aris y Manuel López*).

9 h. 58 m.- Un milano real. Km. 136 de la N-I. (*Fidel José*).

10 h. 0 m.- Otro milano real. Km. 140 de la N-I. (*Fidel José*).

10 h. 0 m.- Un milano real en el puente de Alconadilla. (*José Luis López-Pozuelo y Paloma Fraguío*).

10 h. 1 m.- Otro milano real (el tercero). Km. 141 de la N-I. (*Fidel José*).

Entre las 9 h. 30 m. y las 11 h. 0 m.- Siete milanos reales (primero cuatro y luego tres) entre Boceguillas y Campo de San Pedro. (*Jorge Juan Díaz y Alberto González*).

Por la mañana.- Un milano real en Fuentemizarra. (*Jorge Hernández, Ricardo Pérez, Guillermo Coronado, y Carlos Palomar*).

10 h. 50 m.- Un milano real entre Carralanga y Vallunquera. (*José Luis López-Pozuelo y Paloma Fraguío*).

11 h. 5 m.- Un milano real vuela. Zona de El Reloj. (*Pedro Luis Castilla*).

11 h. 9 m.- Un milano real en los chopos de la recula de Vallunquera. (*José Luis López-Pozuelo y Paloma Fraguío*).

11 h. 23 m.- Un milano real en el 2º Barranco de los Quejigos. (*José Luis López-Pozuelo y Paloma Fraguío*).

12 h. 8 m.- Dos milanos reales sobre los campos, al norte de Peña Rubia. (*José Luis López-Pozuelo y Paloma Fraguío*).

13 h. 15 m.- En la pista de Montejo a Maluque, cerca de Montejo, un milano real. (*Xavier Parra y Montserrat Gutiérrez*).

13 h. 30 m.- Más cerca de Maluque, otro milano real. Poco después, otro en la playa del embalse, y otro antes del puente de Maderuelo. (*Xavier Parra y Montserrat Gutiérrez*).

14 h. 32 m.- Cinco milanos reales. Charcas de Berlangas de Roa. (*Javier Vitores*).

14 h. 41 m.- Dos milanos reales (van cinco). A la izquierda (al oeste) de la carretera de Montejo a Fuentelcésped. (*Fidel José*).

14 h. 43 m.- Cuatro milanos reales, uno de ellos con marcas alares amarillas, entre Montejo y Milagros. (*Honorio Iglesias y Marta Sacristán*).

14 h. 57 m.- Un milano real junto a la A-1. (*Honorio Iglesias y Marta Sacristán*).

Por la mañana.- Cuatro milanos reales entre Milagros y Montejo. (*Juan Prieto*).

15 h. 49 m.- Un milano real planea sobre los riscos de la Peña X. Va hacia El Casuar. (*Sergio Aris*).

16 h. 52 m.- Un milano real vuela de norte a sur. Sabinas de Campillo. (*Juan José Molina, David Romero, Julián Rubio, e Isabel López de Munáin*).

Por la tarde.- Un milano real entre Montejo y Fuentelcésped. (*Juan Prieto*).

Domingo.-

7 h. 45 m.- Un milano real vuela por detrás del roquedo de Las Torres. Va del norte al este. (*Guillermo Ramos y Ángeles Silva*).

8 h. 28 m.- Un milano real. Peña Portillo. (*Félix Martínez*).

8 h. 29 m.- Un milano real volando por encima de Peña La Graja. El Sol ya da de lleno en la peña. (*Montserrat Gutiérrez*).

8 h. 34 m.- Un milano real. V.D.I. (*Bruno Chacón y Bernardo Lopesino*).

8 h. 47 m.- Un milano real en vuelo, se asoma a La Raya y El Campanario. (*Antonio Sanz*).

8 h. 56 m. Un milano real. V.A.D. Un cernícalo lo hostiga “*un poco*”. (*José Luis Armendáriz y Francisco Jesús Fernández*).

9 h. 31 m.- Un milano real. V.A.D. (*José Luis Armendáriz y Francisco Jesús Fernández*).

9 h. 31 m.- Un milano real y un cuervo van de V.A.D. a El Campanario, y desaparecen por detrás. (*Antonio Sanz*).

9 h. 35 m.- Un milano real y dos halcones peregrinos vuelan de oeste a este. Las Torres. (*Guillermo Ramos y Ángeles Silva*).

9 h. 37 m.- Un milano real sobre Peña Rubia. (*Elías Gomis, Raúl González y Alfonso Lario*).

10 h. 42 m.- Un milano real sobre Peña Rubia. (*Elías Gomis, Raúl González y Alfonso Lario*).

10 h. 46 m.- Un milano real “*sobrevuela la campiña en las afueras de Montejo de la Vega*”. (*Sergio Aris*).

10 h. 59 m.- Un milano real, en La Catedral, vuela hacia la presa. (*Jorge Hernández, Bruno Chacón y Bernardo Lopesino*).

Por la mañana.- Tres milanos reales en Peñalba. (*Juan Luis Galindo y Jorge Remacha*).

11 h. 0 m.- Dos milanos reales delante de Peña de la Zorra, y otro en el camino hacia Maluque. (*Xavier Parra y Montserrat Gutiérrez*).

11 h. 4 m.- Un milano real en la zona de Vallejo del Charco. (*Paloma Fraguío y José Aguilera*).

11 h. 10 m.- Un milano real sobre Montejo de la Vega. (*Elías Gomis, Raúl González y Alfonso Lario*).

12 h. 12 m.- Un milano real. Maluque. (*Fidel José*).

12 h. 15 m.- Un milano real vuela cerca de Maluque. (*Sergio Aris*).

12 h. 28 m.- Un milano real. Zona de Maluque, al lado sur de la carretera. (*Fidel José*).

12 h. 29 m.- Un milano real. Al norte de la carretera. (*Fidel José*).

12 h. 40 m.- Un milano real en Peña Portillo. (*Juan Prieto*).

12 h. 40 m.- Un milano real sobrevuela las inmediaciones del embalse. (*Sergio Aris*).

13 h. 10 m.- Un milano real sobrevuela las afueras de Campo de San Pedro. (*Sergio Aris*).

13 h. 22 m.- Un milano real (segundo o tercero de hoy). Km. 144 de la N-I. (*Fidel José*).

13 h. 26 m.- Otro milano real (tercero o cuarto de hoy). Km. 137 de la N-I. (*Fidel José*).

13 h. 30 m.- Algún milano real y unos pocos buitres leonados sobrevuelan bastante altos el comedero de Campo de San Pedro. (*Sergio Aris*).

Por la mañana.-. Un milano real, fotografiado, volando cerca de la antigua estación de tren de Maderuelo. (*Juan José Molina, David Romero, Julián Rubio, e Isabel López de Munáin*).

14 h. 9 m. (desp.).- Un milano real. Km. 151 de la N-I. (*Elías Gomis, Raúl González y Alfonso Lario*).

14 h. 15 m.- Un milano real entre Moral de Hornuez y Cedillo de la Torre. (*Xavier Parra y Montserrat Gutiérrez*).

X. Parra y M. Gutiérrez.- Unos 9 entre los dos días.

[El lunes destacaremos, en el comedero de Campo, cinco milanos reales en un festín. (*Manuel López y David Fajardo*)].

Comentario.- Los censos de otoño en que se han registrado más milanos reales son los de 1998 (al menos unos 110), 2005 (al menos unos 110-146), 2007 (seguramente no menos de unos 69, y probablemente más), 2006 (no menos de unos 57-59, y tal vez más de 76), 2004 (probablemente no menos de 41), 2003 (no menos de 35-42), y 2002 (al menos 30-40).

AGUILUCHO PÁLIDO (*Circus cyaneus*)-

Se vieron seguramente no menos de 5-7 ejemplares distintos (incluyendo uno o dos machos y no menos de unas cuatro o cinco hembras o jóvenes); y posiblemente algunos más.

Citado por dieciocho equipos. Se indican los registros del fin de semana a continuación.

En horario del censo.-

Sábado 8

Citado por los equipos de: V.A.D., La Raya-Campanario y Peñalba.

Domingo 9

Citado por los equipos de: Peñalba y Peña La Zorra.

El sábado.-

Entre las 9 h. 30 m. y las 11 h. 0 m., entre Boceguillas y Campo de San Pedro, un aguilucho pálido hembra. (*Jorge Juan Díaz y Alberto González*).

A mediodía, un aguilucho pálido hembra en la cola del embalse. (*Xavier Parra y Montserrat Gutiérrez*).

Antes de las 16 h., un aguilucho pálido hembra por la zona de la antigua C-114. (*Jorge Hernández, Ricardo Pérez, Guillermo Coronado, y Carlos Palomar*).

A las 14 h. 11 m. ap., un aguilucho pálido macho junto a la carretera, cerca de Fuentelcésped. (*Bruno Chacón y Bernardo Lopesino*).

A las 14 h. 56 m., un aguilucho pálido en un viñedo, en Santa Cruz de la Salceda. (*Pedro Luis Castilla*).

A las 15 h. 59 m., un aguilucho pálido hembra en V.D.D., detrás de los observadores. (*José Luis Armendáriz y Francisco Jesús Fernández*).

Por la tarde, un aguilucho pálido hembra en Peñalba. (*Juan Luis Galindo y Jorge Remacha*).

A las 16 h. 7 m., en La Peña Flor, un aguilucho cruza sobre las peñas, de este a oeste. (*Honorio Iglesias y Marta Sacristán*).

A las 17 h. 10 m., un aguilucho pálido joven pasa de detrás de El Campanario al viaducto y a la zona del Boquerón. (*Antonio Sanz*).

A las 17 h. 11 m., por la zona de V.A.D., un aguilucho pálido hembra va al barranco de Valtejar. (*José Luis Armendáriz y Francisco Jesús Fernández*).

El domingo.-

A las 8 h. 5 m., un aguilucho pálido macho viene de la margen izquierda del barranco de Valugar y se queda cicleando sobre Peña Fueros. (*Jorge Juan Díaz*).

A las 8 h. 25 m., un aguilucho pálido hembra planea sobre la chopera y los campos labrados, frente a Peña de la Zorra. Desaparece por detrás de la peña. (*Sergio Aris*).

A las 8 h. 32 m., un aguilucho pálido, hembra o joven, va de la margen derecha a la margen izquierda del 2º Cañón. (*Juan Prieto*).

A las 8 h. 35 m., frente a Peña de la Zorra, ciclea un aguilucho pálido hembra, posiblemente la misma vista a las 8 h. 25 m. (*Sergio Aris*).

A las 8 h. 55 m., se forma “una bonita corona” de buitres leonados sobre y frente a Peña de la Zorra, cuando se vuelve a ver el aguilucho pálido hembra cicleando por la zona, “probablemente el mismo ejemplar visto anteriormente”. (*Sergio Aris*).

Por la mañana, un aguilucho pálido hembra en Peñalba. (*Juan Luis Galindo y Jorge Remacha*).

A las 12 h. 30 m., un aguilucho pálido hembra entre Maluque y el embalse. (*Xavier Parra y Montserrat Gutiérrez*).

Hacia las 13 h. ap., un aguilucho pálido hembra, en Peña Portillo. (*Jorge Hernández, Ricardo Pérez, Guillermo Coronado, y Carlos Palomar*).

En los días anteriores, hubo otras observaciones de la especie. Destacaremos aquellas en que aparecen dos ejemplares:

--- El miércoles 5, a las 16 h. 40 m., cerca del cruce a Castillejo de Robledo, “*un par de aguiluchos pálidos, ambos hembras, sobrevolando a poca altura un labrado*”. “*Acto seguido, uno de ellos es acosado por un cernícalo vulgar que le da una certera pasada*.” (*Sergio Aris*).

--- El jueves 6, a las 10 h. 8 m., un aguilucho pálido hembra “*sobrevuela a poca altura un cerro cerca de la orilla del embalse*”; “*y algo después, otro aguilucho pálido, también una hembra, sobrevuela los eriales de un cerro próximo a Maderuelo*”. (*Sergio Aris*).

Además, el día 11, a las 11 h. 18 m., un aguilucho pálido hembra o joven vuela en la Cuesta del Roble, entre Montejo y Fuentelcésped. (*Elías Gomis, Raúl González, y Alfonso Lario*).

Después, a las 13 h. 21 m., un aguilucho pálido hembra o joven cerca de la antigua C-114, poco antes del cruce con la carretera de Castillejo de Robledo, viniendo desde la presa. (*Elías Gomis, Raúl González, y Alfonso Lario*).

El mismo día, a las 16 h. 35 m., vuela un aguilucho pálido, entre Cilleruelo de San Mamés y Cedillo de la Torre. (*Fidel José*).

Comentario.- Entre los censos de otoño en que se han registrado más aguiluchos pálidos están los de 2007 (seguramente no menos de 8), 2002 (al menos 5-9) y 2003 (al menos 4-8, y probablemente no menos de 7-8).

AGUILUCHO LAGUNERO (*Circus aeruginosus*)-

Citado por dos equipos.

El sábado, a las 14 h. 32 m., fueron vistos dos aguiluchos laguneros hembras en las charcas de Berlangas de Roa. (*Javier Vitores*).

El domingo, a las 13 h. 30 m., fue visto un aguilucho lagunero en Riahuelas. (*Xavier Parra y Montserrat Gutiérrez*).

Comentario.- Se trata del cuarto censo de otoño en el que es citada la especie por alguno de los participantes, después de los de 1989, 2003 y 2007; véanse los **Informes finales** correspondientes, págs. 1, 13 y 32, respectivamente. Véase también lo anotado en el **Informe final** del censo de otoño de 2005, pág. 13.

AZOR (*Accipiter gentilis*)-

Se vieron al menos unos 4-8 azores, y muy posiblemente más; dos o tres el sábado, y no menos de unos 4-8 el domingo.

Citado por dieciséis equipos. Se recogieron cuatro citas el sábado, y nueve citas el domingo.

En horario del censo.-

Sábado 8

Citado por los equipos de V.D.I., V.A.D. y Valugar m.izqda.

Domingo 9

Citado por los equipos de: 2º Cañon m. izqda., Peña Rubia, La Hocecilla, Bco. Boquerón y Los Poyales.

El sábado, se vieron:

- A las 16 h. 42 m., en V.D.I., un azor en vuelo, hacia el barranco del Boquerón. (*Bruno Chacón y Bernardo Lopesino*).
- A las 16 h. 44 m., un azor vuela sobre El Corralón. (*Jorge Juan Díaz*).
- También fue visto el azor en la zona de Valugar. (*Alberto González*).
- A las 17 h. 22 m., por V.A.D., un azor va hacia Los Poyales. (*José Luis Armendáriz y Francisco Jesús Fernández*).

El domingo, se vieron:

- A las 6 h. 52 m., un azor en los páramos del sureste, no lejos del Boquerón. Estaba posado en una sabina. Pasó a pocos metros de los observadores. (*Juan José Molina, David Romero, Julián Rubio, e Isabel López de Munaín*).
- A las 8 h. 35 m., un azor “*dando vueltas sobre Peña de la Zorra*”. (*Xavier Parra*).
- A las 8 h. 39 m., dos azores “*llegan desde el este y vuelan bajos sobre lo alto de Peña Rubia*”. (*Elías Gomis, Raúl González, y Alfonso Lario*).
- A las 8 h. 50 m., un azor posado y levantando el vuelo hacia el bosque de ribera, hacia el oeste, en la zona de Las Torres. (*Guillermo Ramos y Ángeles Silva*).
- A las 9 h. 0 m., un azor en el barranco del Boquerón. (*Juan José Molina, David Romero, Julián Rubio, e Isabel López*).
- A las 9 h. 30 m., un azor pasa por Valdecasuar m.d.3, hacia la ermita. (*Ricardo Pérez*).
- A las 11 h. 21 m., vuela un azor en la zona de la cantera y de los páramos próximos. (*Fidel José Fernández*).
- A las 11 h. 22 m., un azor (¿hembra?), y un ratonero, en la estepa cerealista del norte del Refugio, entre la chopera de El Pontón y Montejo. (*Paloma Fraguío, José Aguilera, Antonio Ruiz e Isabel Blanco*).
- A las 13 h. 0 m., en Peña Portillo, un halcón hembra y un azor macho se persiguen. (*Juan Prieto, Jorge Hernández, Ricardo Pérez, Guillermo Coronado, y Carlos Palomar*).

Comentario.- Se trata de uno de los dos censos de otoño en que se han registrado más azores, junto con el de 2004 (al menos unos 5-6, y posiblemente más).

GAVILÁN (*Accipiter nisus*)-

Se vieron no menos de unos 5-6 gavilanes distintos, seguramente no menos de 6, y es muy posible que más. Se observaron: dos (un macho y una hembra) el lunes 3, uno o dos (probablemente dos) el viernes, al menos unos 4-6 (seguramente no menos de seis, incluyendo un macho adulto y una o dos hembras) el sábado, al menos unos cinco (incluyendo un macho y cuatro hembras) el domingo, uno el lunes, y uno (probable hembra) el martes. Entre ellos, se identificaron uno o dos machos y como mínimo unas cuatro hembras.

Registrado por dieciséis equipos. Se recogieron dos citas el lunes 3, dos citas el viernes, nueve citas el sábado, diez citas el domingo, una cita el lunes 10, y una cita el martes 11; lo que da un total de 25 citas, 19 de ellas entre el sábado y el domingo.

En horario del censo.-

Sábado 8

Citado por los equipos de: Valugar m. dcha., Peña Rubia, La Raya, Peña la Zorra.

Domingo 9

Citado por los equipos de: 2º Cañón m. izqda., Barranco Covanegra, La Catedral y la Raya.

El lunes 3, se vio:

- A las 7 h. 50 m., un gavilán macho vuela cerca de buitres leonados, en La Catedral. (*Sergio Aris*).
- A las 16 h. 42 m., un gavilán hembra está posada en lo alto de un escaramujo aislado, cerca de la cantera. “*Aproximadamente un par de minutos después, toma vuelo batido y directo, casi rasante, para atacar a un pajarillo al que seguramente captura detrás de unos escaramujos, a juzgar por los chillidos que emite el pájaro, que posiblemente se trata de un gorrión.*” (*Sergio Aris*).

El viernes 7, se vio:

- A las 15 h. 31 m., en el sabinar de Hornuez, vuela un gavián, “*con el buche repleto*”. Se pierde entre los pinares, antes de tomar de nuevo la carretera hacia Valdevacas. (*Sergio Aris*).
- A las 17 h. 32 m., un gavián “*en vuelo batido que alterna con planeos cortos, sobre Peña Portillo y en dirección a Montejo*”. (*Sergio Aris*).

El sábado, se vieron:

- Entre las 9 h. 30 m. y las 11 h. 0 m., entre Boceguillas y Campo de San Pedro, un gavián. (*Jorge Juan Díaz y Alberto González*).
- A las 11 h. 23 m., por el 2º barranco de los Quejigos (en la margen derecha del embalse), “*planean a media ladera dos gavilanes, macho y hembra adultos*”. (*José Luis López-Pozuelo y Paloma Fraguó*).
- A las 16 h. 18 m., en Peña Rubia, un gavián pasa volando hacia el este. (*Elías Gomis, Raúl González, y Alfonso Lario*).
- A las 16 h. 25 m., un gavián hembra en el soto, frente a La Raya / El Campanario; hace varios intentos de caza sobre un bando de pinzones vulgares, y desaparece detrás de El Campanario. (*Antonio Sanz*).
- A las 16 h. 28 m., un gavián en Valugar (m.d.). (*Joaquín Tello*).
- Por la tarde, un gavián en el Tercer Cañón. (*Juan Prieto*).
- A las 17 h. 15 m., un gavián vuela detrás de Peña de la Zorra, y va hacia La Hocecilla. (*Sergio Aris*).
- A las 17 h. 22 m., un gavián vuela arriba del cortado de Valugar (margen izquierda). (*Alberto González*).
- A las 17 h. 23 m., un gavián en Valugar (m.d.), volando hacia el sur. (*Joaquín Tello*).

El domingo, se vieron:

- A las 7 h. 45 m., un gavián (¿hembra adulta?) “*llega volando bajo sobre el embalse, amaga un ataque a una paloma blanca entre la ermita de Linares y la presa, se posa en la peña sobre la presa*”. (*José Luis López-Pozuelo*).
- A las 8 h. 28 m., un gavián posiblemente hembra viene de las choperas, en el barranco de Pardebueyes. Se posa al principio del barranco, permanece allí durante un minuto y se va, rodeando el barranco, hacia Covanegra-río. (*Félix Torrejón*).
- A las 8 h. 31 m., un gavián hembra aparece por detrás de El Campanario, da varias pasadas y se posa en una sabina, en lo alto de La Raya. (*Antonio Sanz*).
- A las 8 h. 38 m., un gavián en El Corralón. (*Jorge Juan Díaz*).
- A las 8 h. 40 m., un gavián y un cernícalo se persiguen, sobre la margen izquierda del 2º Cañón. (*Juan Prieto*).
- A las 9 h. 5 m., un gavián macho vuela en la margen izquierda del 2º Cañón, y va hacia el oeste. (*Juan Prieto*).
- A las 9 h. 40 m., un gavián hembra se posa en el borde superior del cortado, en Covanegra-río. Se va a las 9 h. 43-45 m. (*Pablo Prieto, Julio Peña y Maika Grassi*).
- A las 9 h. 43-45 m., se va, hacia la zona de Pardebueyes, el gavián hembra que se posó en Covanegra-río a las 9 h. 40 m. (*Pablo Prieto, Julio Peña y Maika Grassi*).
- A las 9 h. 45 m., un gavián viene a la zona de Valdecasuar margen derecha 3. (*Ricardo Pérez*).
- A las 10 h. 40 m., una hembra de halcón peregrino viene hacia La Catedral, y le hace algunas pasadas a una hembra de gavián. (*Jorge Hernández, Bruno Chacón y Bernardo Lopesino*).
- A las 17 h. 15 m., un gavián hembra, en vuelo rasante y muy bajo, cruza la carretera cerca de Campo de San Pedro y del desvío al comedero. (*Sergio Aris*).

El lunes 10, se vio:

- A las 15 h. 5 m., un gavián en el pinar de Valdevacas, yendo a la torreta. (*Elías Gomis, Raúl González, Alfonso Lario, y Fidel José Fernández*).

El martes 11, se vio:

- A las 8 h. 32 m. y a las 8h. 33 m., un gavián, que parece hembra, en la llanura y el encinar de Maluque. (*Fidel José Fernández*).

Comentario.- Los censos de otoño en que se han registrado más gavilanes son los de 2002 (al menos 8-10), 2001 (al menos 6-9), 2000 (al menos unos 5-8), 2003 (no menos de unos 4-7), 2007 (seguramente no menos de 4-7), 2008 (al menos unos 5-6, seguramente no menos de 6), 2006 (al menos unos 4-6, posiblemente al menos 5-6), 2004 (no menos de unos 4-5, seguramente 5), y 1999 (al menos 4-5).

RATONERO (*Buteo buteo*):-

Se vieron seguramente no menos de 30 ratoneros distintos, y muy probablemente más.

Se vieron ratoneros en los días anteriores y siguientes; seguramente no menos de 30 el sábado, seguramente al menos 17-19 el domingo, nueve el lunes, y doce el martes.

Citado por 21 equipos.

En horario del censo.-

Sábado 8

Citado por los equipos de: Peña Rubia, Comedero de Campo de San Pedro, Peña Portillo, Sabinas de Campillo, Peñalba y Peña La Zorra.

Domingo 9

Citado por los equipos de: La Catedral, Peña Rubia, El Reloj, La Retuerta, La Hocquilla, Peña Portillo, Peñalba y Peña la Zorra.

El sábado, se vieron:

10 h. 0 m.- Cinco ratoneros entre Boceguillas y Maderuelo. (*José Luis López-Pozuelo y Paloma Fraguío*).

10 h. 32 m.- Un ratonero en el extremo izquierdo de Peñalba. (*José Luis López-Pozuelo y Paloma Fraguío*).

10 h. 35 m.- Un ratonero sobre la presita próxima a Peñalba, probablemente distinto del ratonero visto a las 10 h. 32 m. (*José Luis López-Pozuelo y Paloma Fraguío*).

Entre las 9 h. 30 m. y las 11 h. 0 m.- Nueve ratoneros (primero dos y luego siete) entre Boceguillas y Campo de San Pedro. (*Jorge Juan Díaz y Alberto González*).

13 h. 15 m.- Un ratonero “*en el inicio de la pista de Montejo a Maluque*”. (*Xavier Parra y Montserrat Gutiérrez*).

13 h. 25 m.- Un ratonero delante de Peña de la Zorra; y poco después, otro hacia Maluque. (*Xavier Parra y Montserrat Gutiérrez*).

14 h. 0 m.- Un ratonero delante de Peñalba. (*Xavier Parra y Montserrat Gutiérrez*).

14 h. 0 m.- Un ratonero. Ermita de Hornuez. (*Ángel Leiva*).

14 h. 11 m.- Una pareja de ratoneros junto a la carretera, cerca de Fuentelcésped. (*Bruno Chacón y Bernardo Lopesino*).

14 h. 15 m.- Un ratonero se cierne cerca de la granja próxima a El Pontón. (*Sergio Aris*).

14 h. 18 m.- Cinco ratoneros. Charcas de Berlangas de Roa. (*Javier Vitores*).

14 h. 22 m.- Un ratonero sobrevuela los rastrojos de una loma, en la estepa del norte del Refugio, “*justo donde comienza la bajada a Peña de la Zorra*”. (*Sergio Aris*).

14 h. 25 m.- Un ratonero entre Fuentemizarra y Moral de Hornuez. (*Xavier Parra y Montserrat Gutiérrez*).

Entre las 14 h. 45 m. y las 15 h. 40 m.- Un ratonero. Ermita de Hornuez. (*Pablo Prieto*).

14 h. 57 m.- Un ratonero posado en un poste, junto a la A-1. (*Honorio Iglesias y Marta Sacristán*).

14 h. 58 m.- Un ratonero posado en un poste, y una corneja en otro. Cerca de la antigua C-114, y de la granja de Pascual. (*Fidel José Fernández*).

15 h. 5 m.- Un ratonero se posa en un enebro o sabina sobre roquedos, bajo el comedero, a la izquierda del cortado que va a El Casuar. (*Sergio Aris*).

15 h. 6 m.- Un ratonero (distinto del señalado a las 14 h. 58 m.) se posa en un poste, junto a la antigua C-114, ap. en la zona de Maluque, cerca y al noroeste del encinar. (*Fidel José Fernández*).

15 h. 6 m.- Un ratonero, casi totalmente blanco por debajo, y distinto de los cinco ratoneros señalados a las 14 h. 18 m., en las charcas de Berlangas de Roa. (*Javier Vitores*).

15 h. 8 m.- Un ratonero. La Peña Flor. (*Honorio Iglesias y Marta Sacristán*).

Antes de las 15 h. 14 m.- Un ratonero se posa sobre un enebro situado sobre el roquedo, en la zona de la Peña X. (*Sergio Aris*).

16 h. 6 m.- Un ratonero. Peña Portillo. (*Félix Martínez*).

16 h. 10 m.- Un ratonero. Sabinas de Campillo. (*Juan José Molina, David Romero, Julián Rubio, e Isabel López de Munaín*).

16 h. 26 m.- Un ratonero “*con primarias muy melladas*”, hostigado por chovas, después de la presa. (*José Luis López-Pozuelo*).

16 h. 45 m.- Un ratonero. Sabinas de Campillo. (*Juan José Molina, David Romero, Julián Rubio, e Isabel López*).

Por la tarde.- Un ratonero en Peñalba. (*Juan Luis Galindo y Jorge Remacha*).

Por la tarde.- Dos ratoneros en Fuentemizarra. (*Ángel Leiva*).

Por la tarde.- Un ratonero entre Montejo y Fuentelcésped. (*Juan Prieto*).

Entre las 17 h. 9 m. y las 17 h. 23 m.- Un ratonero en las charcas de Las Cristalinas. (*Javier Vitores*).

17 h. 50 m.- Un ratonero llega a Peña Rubia “y se posa en una de las sabinas del borde del cortado”. Se va un minuto después. (*Elías Gomis, Raúl González y Alfonso Lario*).

El domingo, se observaron:

8 h. 8 m.- Un ratonero. Peña Portillo. (*Félix Martínez*).

8 h. 15 m.- Frente a La Catedral, un ratonero vuela río abajo. (*Jorge Hernández*).

9 h. 13 m.- Un ratonero volando sobre Peña Grillo. (*Montserrat Gutiérrez*).

9 h. 14 m.- Pasa un ratonero en vuelo bastante alto sobre Peña de la Zorra, hacia La Hocecilla. (*Sergio Aris*).

9 h. 15 m.- Un ratonero hacia Peña Portillo. (*Xavier Parra*).

9 h. 29 m.- Un cuervo y un ratonero vuelan por encima de Peña La Graja. (*Montserrat Gutiérrez*).

9 h. 37 m.- Un ratonero “vuela frente al cortado de Peña Rubia”. (*Elías Gomis, Raúl González y Alfonso Lario*).

10 h. 35 m.- Un ratonero “en vuelo prospector a poca altura”, antes de llegar al cruce que lleva al comedero. (*Sergio Aris*).

Por la mañana.- Un ratonero en Peñalba. (*Juan Luis Galindo y Jorge Remacha*).

Entre las 11 h. 5 m. y las 11 h. 30 m.- Tres ratoneros en la estepa cerealista del norte del Refugio, cerca de la pista entre Los Frailes y Montejo. (*Paloma Fraguío y José Aguilera*).

11 h. 12 m.- Cuatro ratoneros. Uno de ellos es fotografiado saliendo de un poste, junto a la antigua C-114, entre El Reloj y Maderuelo. (*Pedro Luis Castilla*).

11 h. 22 m.- Un azor y un ratonero, en la estepa cerealista del norte del Refugio, entre la chopera de El Pontón y el pueblo de Montejo. (*Antonio Ruiz e Isabel Blanco*).

12 h. 30 m.- Un ratonero “cerca de la presa en dirección a Montejo”; y otro ratonero en la playa del embalse. (*Xavier Parra y Montserrat Gutiérrez*).

12 h. 30 m.- Un ratonero “se posa sobre una sabina en los páramos”, cerca de la antigua C-114, y muy cerca del desvío al pie de presa. (*Sergio Aris*).

Poco después, otro ratonero común vuela “sobre los páramos bajando hacia el embalse”. (*Sergio Aris*).

Por la mañana.- Un ratonero posado en una piedra, fotografiado, en los páramos de Campo de San Pedro. (*Juan José Molina, David Romero, Julián Rubio, e Isabel López de Munaín*).

Poco después de las 12 h. 50 m.- Un ratonero entre Maderuelo y Valdevarnés. (*Sergio Aris*).

13 h. 0 m.- Un ratonero en Alconadilla. (*Xavier Parra y Montserrat Gutiérrez*).

Hacia las 13 h.- Dos ratoneros comunes “sobrevolando los páramos entre Fuentemizarra y Moral de Hornuez”. (*Sergio Aris*).

13 h. 15 m.- Un cernícalo vulgar “hostigando mediante certeras pasadas en vuelo a un ratonero común”, entre Campo de San Pedro y el inicio de la pista que lleva al comedero de Campo. (*Sergio Aris*).

14 h. 1 m.- Un ratonero posado en un poste (sale), junto a la carretera entre Boceguillas y Pajarejos. (*Fidel José Fernández*).

14 h. 3 m.- Cerca de la carretera de Montejo a Fuentelcésped, un ratonero “posado a la derecha de la carretera”, y otro ratonero “cazando a la izquierda”. (*Elías Gomis, Raúl González y Alfonso Lario*).

14 h. 6 m.- Otro ratonero (distinto del señalado a las 14 h. 1 m.), posado en un poste, justo antes de Bercimuel. (*Fidel José Fernández*).

Entre las 17 h. 15 m. y las 18 h. ap., algunos ratoneros entre Riaguas y Ayllón. (*Sergio Aris*).

X. Parra y M. Gutiérrez.- 9 ó 10 entre los dos días.

El lunes, se registraron:

11 h. 16 m.- Un ratonero en un poste, junto a la granja de gallinas de Pascual, donde fue visto el sábado a las 14 h. 58 m.

11 h. 19 m.- Un ratonero (el segundo de hoy), posado en cable, en la zona de Maluque.

11 h. 24 m.- Un ratonero (el tercero), también por Maluque.

11 h. 32 m.- Un ratonero (el cuarto), por Maluque.

11 h. 40 m.- Un ratonero, que puede ser el anterior.

11 h. 43 m.- Un ratonero (el quinto), en Maluque.

A las 12 h. 4 m., un ratonero (el sexto), en Maluque.

A las 13 h. 39 m., un ratonero (el séptimo), entre Myta y Valdevarnés.

A las 13 h. 41 m., un ratonero (el octavo) posado en un poste, y tres urracas.

A las 13 h. 54 m., un ratonero (el noveno de hoy), comiendo en el suelo, entre Fuentemizarra y Moral de Hornuez.

(*Elías Gomis, Raúl González, Alfonso Lario, y Fidel José*).

El martes, se vieron:

A las 8 h. 16 m., un ratonero posado en un poste, que sale, cerca de la antigua C-114, justo antes de la desviación al pie de la presa.

A las 8 h. 41 m., un ratonero (el segundo de hoy) posado en un árbol seco. Maluque.

A las 8 h. 43 m., el ratonero anterior sale.

A las 8 h. 44 m., vuela un ratonero, que puede ser el mismo.

A las 12 h. 40 m., un ratonero (el tercero de hoy) posado en un árbol, que sale; entre Alconadilla y Aldealengua de Santa María, cerca de Aldealengua.

A las 13 h. 25 m., un ratonero (el cuarto de hoy) posado en un poste, entre Languilla y Alconada de Maderuelo.

A las 13 h. 26 m., sale el ratonero anterior.

A las 14 h. 21 m., un ratonero (el quinto de hoy), cerca de Alconada de Maderuelo.

A las 14 h. 39 m., un ratonero en un poste, que debe ser el cuarto antes visto.

A las 15 h. 4 m., cerca de Riaguas, sale un ratonero (el sexto de hoy), se posa en un pequeño poste, y sale de nuevo.

A las 15 h. 41 m., un ratonero (el séptimo de hoy) posado en un poste (sale), entre Riaguas y Campo de San Pedro.

A las 15 h. 45 m., un ratonero (el octavo de hoy) sale y se posa en un cable, entre Riaguas y Campo de San Pedro.

A las 15 h. 48 m., otro ratonero (el noveno de hoy), posado en un cable, entre Riaguas y Campo de San Pedro.

A las 16 h. 41 m., otro ratonero (el décimo de hoy), posado en un poste, entre Cilleruelo de San Mamés y Cedillo de la Torre.

A las 16 h. 43 m., otros dos ratoneros (el undécimo y el duodécimo de hoy), posados.

(*Fidel José*).

Comentario.- Los censos de otoño en que se han registrado más ratoneros son los de 2008 (seguramente no menos de 30), 2004 (seguramente no menos de 23-24), 2003 (al menos 16-22), 2002 (al menos 18-20), 2007 (seguramente no menos de 19), 2005 (seguramente no menos de 12-17), y 2006 (seguramente no menos de 10-15).

ESMEREJÓN (*Falco columbarius*).-

Se vieron: un ejemplar el miércoles 5, un macho el jueves 6, dos o tres aves (incluyendo un macho y una hembra o joven) el sábado 8, seguramente tres o cuatro aves (incluyendo dos o tres hembras o jóvenes) el domingo 9, y una hembra o joven el martes 11. El total es de al menos tres o cuatro ejemplares distintos (incluyendo un macho y dos hembras o jóvenes), y probablemente más.

Citado por seis equipos.

En horario del censo.-

Sábado 8

Citado por el equipo de: Peña Rubia.

Domingo 9

Citado por el equipo de: Peña Rubia.

El miércoles 5, a las 9 h. 16 m., en la zona de Peña Portillo, se ve un esmerejón “*en vuelo batido sobre el río*”, que va hacia Peña La Graja. (*Sergio Aris*).

El jueves 6, a las 11 h. 50 m., entre Riaguas y Riahuelas, se observa “*un bonito macho*” de esmerejón “*posado sobre una acequia en mitad de un sembrado*”. “*La pequeña rapaz, que ostenta vivos colores, es ligeramente hostigada por un par de gaviotas reidoras cuando cambia de posadero*”. (*Sergio Aris*).

El sábado, se anotaron las siguientes observaciones:

- A las 12 h. 3 m., un esmerejón “*cruza la pista de Los Frailes a Montejo, cerca del cruce con la pista de Peña de la Zorra a la Vega de El Casuar*”. (José Luis López-Pozuelo y Paloma Fraguío).
- A las 13 h. 15 m., un esmerejón macho en la estepa cerealista del norte del Refugio, cerca del camino de Montejo de la Vega a Peña de la Zorra. (Xavier Parra y Montserrat Gutiérrez).
- A las 16 h. 58 m., un esmerejón hembra o joven, sobrevolando Peña Rubia. (Elías Gomis, Raúl González, y Alfonso Lario).

El domingo, se anotaron las siguientes observaciones:

- A las 7 h. 48 m., un esmerejón posado en El Corralón. (Jorge Juan Díaz).
- A las 8 h. 39 m., llegan dos esmerejones hembras o jóvenes a Peña Rubia, “y uno de ellos se queda posado” en lo alto de la peña. (Elías Gomis, Raúl González, y Alfonso Lario).
- A las 18 h. 0 m., un esmerejón hembra en Moral de Hornuez. (Xavier Parra y Montserrat Gutiérrez).

El martes 11, a las 14 h. 18 m., se vio un esmerejón hembra o joven junto a la antigua C-114, cerca de la granja de gallinas de Pascual. (Elías Gomis, Raúl González, y Alfonso Lario).

ELANIO AZUL o ELANIO COMÚN (*Elanus caeruleus*).

Observado por tres equipos. Se vieron: un elanio azul el martes 3 y el miércoles 4, y tres elanios azules el sábado. Las observaciones deben corresponder a tres o cuatro ejemplares distintos, seguramente cuatro.

En horario del censo.-

Sábado 8

Citado por el equipo de: La Retuerta.

El martes día 3, a las 10 h., se observa un elanio azul adulto cerca de D.e.l.c., entre la cantera y la antigua C-114. El elanio está “*posado en un poste telefónico*”, y “*enseguida toma el vuelo hacia los sabinars de la izquierda de la carretera, donde cala y se cierna sobre un erial*”. A las 10 h 30 m., se consigue encontrar de nuevo el elanio, “*en esta ocasión posándose en un poste junto a la carretera principal, entre Maluque y el cruce a pie de presa*”. “*Se muestra muy esquivo y toma vuelo en dirección a los sabinars que quedan a la derecha bajando la carretera, poco antes de la cantera y el aparcamiento de pie de presa*.” Se le toman algunas fotografías en vuelo. Poco después, a las 10 h. 45 m., se le ve de nuevo, “*posado en uno de los postes frente a la cantera (de donde salió la primera vez)*.” Se consigue fotografiarlo “*devorando una presa –seguramente un ratón o un topillo- sobre el poste*”. “*Aproximadamente dos minutos después, toma vuelo y se aleja sobre el sabinar-retamar*.” (Sergio Aris).

El mismo día, a las 16 h. 40 m. ap., en D.e.l.c., justo antes de la cantera, se ve salir el elanio azul “*de uno de los postes telefónicos que quedan a la derecha de la carretera, concretamente el más defecado*”; el ave “*se dirige hacia el este*”. (Sergio Aris).

(Décima cita de la especie en el área de estudio, sin contar las de zonas próximas.)

El miércoles día 4, a las 13 h., el elanio azul es sorprendido de nuevo, en la misma zona del día anterior, “*en la bajada después del cruce a pie de presa, poco antes de la cantera y del aparcamiento*”. Sale de uno de los tres postes telefónicos del margen derecho de la carretera, “*y se aleja en dirección a los sabinars por el oeste*”. Se trata de un ejemplar “*extremadamente desconfiado*”, en comparación con los elanios observados por el mismo ornitólogo en Extremadura. (Sergio Aris).

El sábado, a las 15 h. 5 m., en las charcas de Berlangas de Roa, vuela de norte a sur un elanio azul, sobre la charca situada más al oeste. (Javier Vitores).

También el sábado, a las 17 h. 30 m., en unos campos con almendros junto al barranco de la Retuerta, vuela un elanio azul, que es visto hasta que anochece, “*volando o posado en los árboles*”. (Xavier Parra y Montserrat Gutiérrez).

A las 17 h. 50 m., se ven dos elanios azules simultáneamente, uno en la zona antes señalada y otro que vuela tras los observadores y hacia el oeste. (Xavier Parra y Montserrat Gutiérrez).

Comentario.- Es el tercer censo de otoño en que se cita la especie. Los anteriores fueron los de 2004 y 2007, con un solo ejemplar en cada uno de ellos. (Véanse los **Informes finales** correspondientes, pág. 20 y pág. 35 respectivamente; véase también el **Informe final** del censo de otoño de 2005, pág. 15).

Puede verse un resumen de los datos y referencias anteriores, de la especie en la zona, en la **Lista de vertebrados del Refugio** (pág. 25, Nota 20), y en las **Hojas Informativas N° 22** (págs. 5-6), **N° 23** (pág. 4), **N° 24** (págs. 5-6), **N° 25** (pág. 12), **N° 27** (págs. 36-37), **N° 29** (págs. 32-33), **N° 31** (pág. 42), y **N° 33** (págs. 60-62).

MOCHUELO (*Athene noctua*):-

Citado por ocho equipos (por todos ellos fue visto).

Se registraron: un mochuelo visto el martes 4, dos ejemplares vistos el miércoles 5, un ave vista el viernes 7, siete mochuelos (de los que cinco fueron vistos) el sábado 8, y dos o tres mochuelos vistos (posiblemente tres) el lunes 10. El total es de seguramente 10 mochuelos distintos como mínimo (de los que 8 fueron vistos), y posiblemente más.

El martes día 4, poco después de las 13 h. 40 m., se vio un mochuelo “*posado en el tejado*” de un viejo corral, en los páramos del norte del Refugio. (*S. Aris*).

El miércoles día 5, a las 15 h. 21 m. ap., también en la estepa cerealista del norte del Refugio, se vio un mochuelo en lo alto de un majano, que enseguida se introdujo entre las piedras. (*Sergio Aris y Jesús Hernando*).

El mismo día, a las 18 h. 25 m., se vio un mochuelo “*posado en un poste telefónico, muy cerca de Bercimuel*”. (*Sergio Aris*).

El viernes día 7, en el comedero de Campo de San Pedro, unas ocho urracas acosan a un mochuelo atrapado entre los alambres de la verja. Hacia las 13 h. 45 m., el mochuelo es fotografiado y liberado, pero ese día no vuela. Parece aturdido. Tiene algunas heridas en el cuello, aunque parece tener intactas las alas. Se le deja en la caseta del comedero, donde se deja una ventana abierta por la que puede salir. Al día siguiente, a primera hora (antes de las 8 h.), el mochuelo sigue en la caseta. Tras examinarlo de nuevo, se le suelta. “*Afortunadamente consigue mantener el vuelo y se aleja, pasando a escasa distancia por encima de la alambrada donde se enganchó*”. (*Manuel López y Sergio Aris*).

El sábado, se registraron también los siguientes datos:

13 h. 18 m.- Dos mochuelos. En un majano, cerca y al sur de Fuentelcéspedes. (*Javier Vitores*).

18 h. 30 m.- Se oyen dos mochuelos, en el barranco de la Retuerta. Se ve uno, que vuela cerca de los observadores. (*Xavier Parra y Montserrat Gutiérrez*).

18 h. 39 m.- Se oyen dos mochuelos, en Peñalba. Se ve uno de ellos, posado en la peña. (*Juan Luis Galindo y Jorge Remacha*).

Sábado 8

Citado por los equipos de: La Retuerta, sur de Burgos, y Peñalba.

El lunes día 10.-

Al amanecer.-

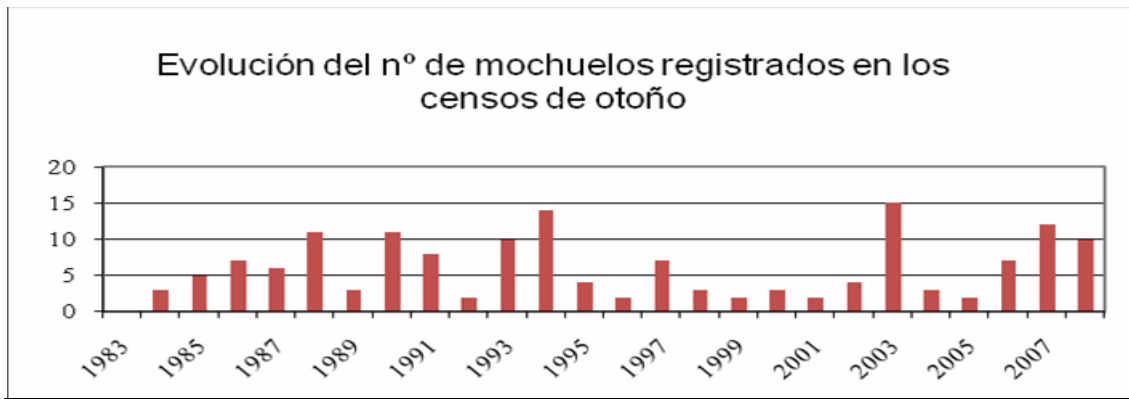
7 h. 30 m.- Un mochuelo en la estepa norte del Refugio, en el montón de piedras N° I. Se recorta contra el cielo del amanecer. (*Fidel José Fernández*).

7 h. 34 m.- Ya no se le ve.

7 h. 41 m.- Montón de piedras N° II.- No se ve mochuelo.

Al anochecer.-

18 h. 8 m.- Dos mochuelos en la zona de Los Frailes. (*Elías Gomis, Raúl González y Alfonso Lario*).



Comentario.- Los censos de otoño en que se han registrado más mochuelos son los de 2003 (al menos 12-15, seguramente no menos de 14-15, de los que seis fueron vistos), 1994 (oídos seguramente 12-15 al menos, de los que sólo uno fue visto), 2007 (al menos unos 10-13, todos ellos vistos, aunque la cifra baja a 5-8, vistos, si nos restringimos al sábado y el domingo), y 2008 (seguramente al menos 10, de los que 8 fueron vistos, aunque la cifra baja a 7, cinco de ellos vistos, si nos restringimos al sábado y el domingo).

LECHUZA (COMÚN) (*Tyto alba*)-

Citada en seis informes. Se vieron cinco ejemplares, seguramente distintos.

El miércoles 5 de noviembre, a las 18 h. 35 m., con escasa luz, se ve salir en vuelo una lechuza común “de la parte trasera de la iglesia de Cedillo de la Torre”. (*Sergio Aris*).

En la noche del viernes al sábado, se vieron dos lechuzas: una a las 23 h. 30 m. en Ayllón, y otra a las 23 h. 55 m. en Fuentemizarra. (*Xavier Parra y Montserrat Gutiérrez*).

El sábado, ya de noche, a las 19 h. 35 m., se vio una lechuza común junto a la carretera de Santa Cruz a Vadocondes. (*Pedro Luis Castilla*).

[Nótese que en el censo de otoño del año anterior, otro observador vio una lechuza común en esa carretera. Véase el **Informe final** correspondiente, pág. 37.]

En la misma noche del sábado al domingo, entre las 5 h. 45 m. y las 6 h. 0 m., y entre Montejo y Fuentelcéspedes, se levanta una lechuza común posada en medio de la carretera, que vuela durante un buen rato delante del coche de los observadores, “a menos de dos metros de altura”. (*Jorge Hernández, Bruno Chacón, Bernardo Lopesino, José Luis Armendáriz y Francisco Jesús Fernández*).

Comentario.- Los censos de otoño en que se han registrado más lechuzas son los de 2003 (7-8 aves, 6-7 vistas y una oída), 2008 (cinco aves vistas), 1994 (cuatro aves, dos vistas y dos oídas), 1993 (tres aves vistas), y 2007 (tres aves vistas).

BÚHO CHICO (*Asio otus*)-

Citado por cuatro equipos (por uno de ellos, sólo oído; y por otro, no con seguridad). Hubo tres citas, que deben corresponder a dos o tres ejemplares distintos, de los que uno o dos fueron vistos (uno fue fotografiado).

El sábado, a las 18 h. 40 m., fue oído un búho chico en el sabinar de Campillo de Aranda. (*Juan José Molina, David Romero, Julián Rubio, e Isabel López de Munaín*).

El mismo día, a las 19 h. 15 m., se observa un “posible búho chico (también se podría tratar de una lechuza campestre)” posado en un campo arado y en vuelo raso en el páramo (la estepa cerealista del norte), a la izquierda de la pista frente a la chopera del Pontón, unos 2 km. antes de Montejo. (*Sergio Aris*).

El martes día 11, a las 18 h. 40 m., fue fotografiado un búho chico posado sobre una señal, en el sabinar del norte, cerca y al norte del comedero de buitres. (*Elías Gomis Martín, Raúl González Rodríguez, Alfonso Lario Doylataguerra, y Jesús Hernando Iglesias*).

Comentario.- El último censo de otoño anterior en que se había citado el búho chico fue el de 2002. Los censos de otoño en que más se le ha registrado son los de 1997 (dos, uno de ellos visto), 2002 (al menos uno o dos, uno de ellos visto), y 2008 (dos o tres, de los que uno o dos fueron vistos).

BÚHO CAMPESTRE o LECHUZA CAMPESTRE (*Asio flammeus*)-

Registrado por cuatro equipos (visto por dos o tres –por uno, no con seguridad-, y oído por uno más), con un total de dos o tres citas:

--- El sábado, a las 19 h. 15 m., se observa un “*posible búho chico (tal vez lechuza campestre)*” en vuelo raso en el páramo (la estepa cerealista del norte), 2 km. antes de Montejo. (*Sergio Aris*).

--- El domingo, a las 14 h. 10 m., en el pinar de Valdevacas de Montejo, junto al camino que va del “Corral del Tío Manuel” a la antigua torreta de vigilancia de incendios, se vieron un total de ocho búhos campestres. (*Antonio Sanz Carro y Javier Marchamalo de Blas*).

--- El lunes día 10, a las 20 h. 30 m., en la zona de Los Frailes, se escuchó un canto que fue “*identificado como Búho Campestre tras escuchar dos colecciones de CDs de cantos de aves.*” (*Elías Gomis Martín, Raúl González Rodríguez y Alfonso Lario Doylataguerra*).

Comentario.- Se trata del cuarto censo de otoño en que es citada la especie. Los anteriores fueron los de 2003 (dudosa), 2004, y 2007. (Véanse los **Informes finales** relativos a esos años; págs. 16-17, 21, y 37, respectivamente).

Puede verse un resumen de toda la información anterior conocida, sobre esta especie en la zona, en la **Lista de vertebrados del Refugio** (pág. 30, Nota 57) y en las **Hojas Informativas N° 23** (págs. 29-30), **N° 27** (pág. 201), **N° 29** (pág. 197), y **N° 31** (pág. 280). Véanse también las **Hojas Informativas N° 24** (pág. 52), **N° 25** (pág. 107), y **N° 31** (pág. 280).

MAMÍFEROS.-

ZORRO (*Vulpes vulpes*)-

Fueron registrados unos 5-6 zorros (3-4 vistos, seguramente 4, y uno o dos más oídos): tres vistos el sábado, y de dos a cuatro (uno o dos vistos, seguramente dos, y uno o dos oídos) el domingo. Además, se vio un zorro el martes 4.

Observado por diez equipos, y sólo oído por uno más (dudoso).

Martes día 4.-

--- A las 19 h., con ayuda de un foco, se observa un zorro en la zona del sabinar del norte, “*campeando en la linde de un campo*”. (*Sergio Aris y Jesús Hernando*).

Sábado.-

--- 17 h. 20 m.- Un zorro durmiendo en el cortado de Peña Rubia. “*Luego se despierta, da unas vueltas y vuelve a dormirse.*” Es fotografiado. Se indica el sitio en una foto de la peña. (*Elías Gomis, Raúl González y Alfonso Lario*).

En el censo de otoño del año anterior, los mismos observadores vieron, el domingo 11-11-07, a las 8 h. 47 m., un zorro que descendía lentamente por el cortado de Peña Rubia, deteniéndose a mirarlos; llegó hasta la mitad del cortado y se metió en una cueva, de donde ya no le vieron salir. (Véase el **Informe final** del censo de otoño de 2007, pág. 38; y la **Hoja Informativa N° 32**, pág. 144, nota 6).

--- 17 h. 35 m.- Un zorro. Sabinas de Campillo. (*Juan José Molina, David Romero, Julián Rubio, e Isabel López de Munáin*).

--- 19 h. 0 m.- Se ve un zorro “en la cuesta antes del cruce al comedero”. Se le alumbra con los faros del coche. El zorro “enseguida se mete en un campo de rastrojos”. (Sergio Aris).

Domingo.-

7 h. 6 m.- Se oye ¿¿zorro?? S.I.c.t.t. (Fidel José Fernández).

8 h. 12 m.- Se oye un zorro que ladra. Valdecasuar margen derecha, cerca de la zona 3. (Ricardo Pérez).

8 h. 12 m.- Se oye un zorro que ladra. Valdecasuar margen derecha 3. (Guillermo Coronado).

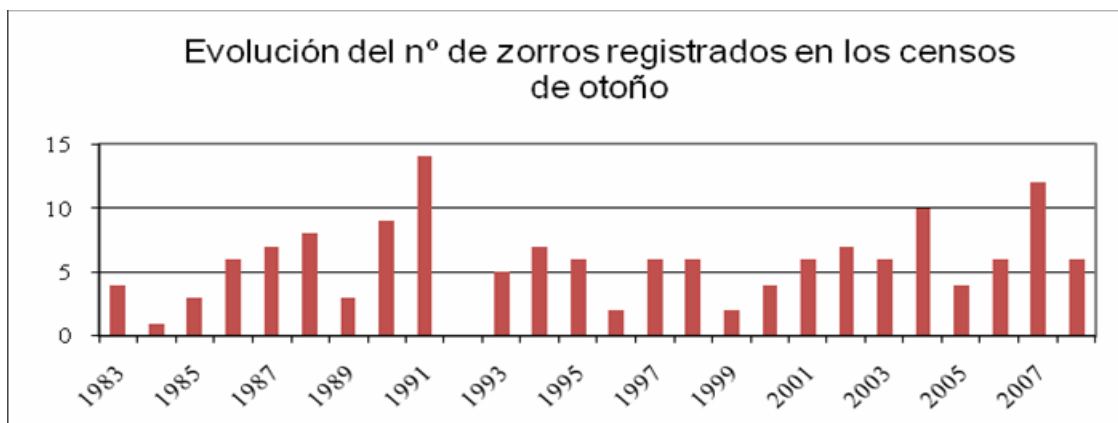
9 h. 4 m.- Se oye un zorro que ladra. Valdecasuar margen derecha 3. (Guillermo Coronado).

9 h. 4 m.- Se oye un zorro que ladra otra vez. Valdecasuar margen derecha, cerca de 3. (Ricardo Pérez).

9 h. 37 m.- Un zorro rojo, en Peña Rubia, “está durmiendo prácticamente en el mismo sitio que el día anterior”. “Bosteza, levanta la cabeza y continúa durmiendo”. (Al principio no estaba, pero debió descender el cortado sin ser visto). (Elías Gomis, Raúl González y Alfonso Lario).

12 h. 40 m.- Un zorro en Peña Portillo 2ª (Peña de la Cueva de la Tía Saturnina), “tomando el Sol y dormitando a la entrada de una cueva”. (Juan Prieto, Jorge Hernández, Ricardo Pérez, Guillermo Coronado, Carlos Palomar, Bruno Chacón y Bernardo Lopesino).

Comentario.- Los censos de otoño en que se han visto más zorros son los de 1991 (al menos 12-16, seguramente no menos de 13-16, de los que 10-12 fueron vistos y 2-4 más sólo oídos), 2007 (al menos 10-13, de los que 8-11 fueron vistos y otros dos sólo oídos), 2004 (vistos 9-10), y 1990 (al menos 7-10, seguramente no menos de 8-10, de los que 6-7-8 fueron vistos y 1-2 más fueron sólo oídos).



JABALÍ (*Sus scrofa*):-

Se registraron al menos unos 12-13 jabalíes, de los que unos 12 fueron vistos: al menos 11 vistos el sábado, y unos 10 (de los que unos 8 fueron vistos) el domingo. Entre ellos había al menos unos seis adultos (incluyendo un macho grande y tres hembras), y cinco bermejós. No se incluyen en los datos anteriores los jabalíes abatidos en la montería del sábado.

Fue visto por siete equipos. Otros cuatro equipos anotaron rastros, excrementos, o algún ejemplar muerto.

El sábado, a las 17 h. 17 m., se vieron tres jabalíes hembras en la ladera izquierda de Las Torcas. (Paloma Fraguío y José Aguilera).

Poco después, a las 17 h. 39 m., se vieron cuatro jabalíes, un macho muy grande y tres hembras adultas, en la ladera de V.A.D. Se vio la cópula del macho con una hembra (primera cópula de jabalíes observada en el Refugio, según la información que conocemos). (José Luis Armendáriz y Francisco Jesús Fernández).

A las 18 h. 9 m., los cuatro jabalíes antes señalados (a las 17 h. 39 m.) suben por la ladera; primero el macho, y detrás las tres hembras. (José Luis Armendáriz y Francisco Jesús Fernández).

A las 17 h. 50 m., se vieron siete jabalíes (un adulto, y seis algo más grandes que rayones), subiendo por la ladera de la margen izquierda del barranco de Valugar. (*Alberto González*).

El mismo día, se fotografiaron siete jabalíes (dos adultos y cinco bermejós) en la ladera de Valdecasuar / 2º Cañón. (*Ricardo Pérez, Jorge Hernández, Guillermo Coronado y Carlos Palomar*).

El sábado, se vieron excrementos de jabalí en los páramos del nordeste (*Fidel José Fernández*).

También el sábado, se vieron muchísimas hozadas de jabalí en lo alto de la margen derecha del barranco de Valdecasuar (*Juan Prieto*); y se vieron rastros de jabalí (abundantes huellas y hozaduras) frente a Peña de la Zorra (*Sergio Aris*).

El sábado, en la zona de reserva del Parque Natural, tuvo lugar una montería de jabalí, en la que se mataron 14 ejemplares; con riesgo real para algunos participantes en el censo, que sintieron disparos cerca, vieron al menos cinco jabalíes recién muertos (uno de ellos no fue encontrado por los cazadores que lo habían matado, y al día siguiente uno de los participantes en el censo lo arrastró hasta un claro para que pudieran comerlo los buitres), y obtuvieron alguna foto de la cacería (difundida y comentada en Internet).

El domingo, se registraron:

A las 7 h. 5 m., se oye jabalí por la ladera de V.A.D. (*José Luis Armendáriz y Francisco Jesús Fernández*).

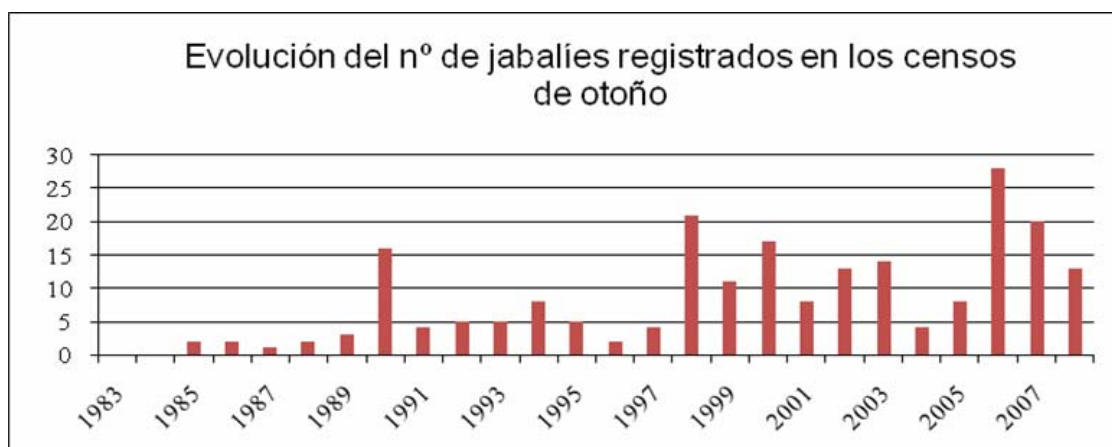
Aún de noche, antes de las 7 h. 10 m., ladra un corzo en la ladera enfrente de La Catedral. Al menos un jabalí, alertado por el corzo, se deja oír por el soto, junto al río. (*Jorge Hernández, Ricardo Pérez, Guillermo Coronado, y Carlos Palomar*).

A las 7 h. 58 m., se vio un jabalí adulto, solo, en Valdecasuar m.d.3. (*Ricardo Pérez*).

A las 11 h. 30 m., siete jabalíes, probablemente los mismos vistos el día anterior a las 17 h. 50 m., porque siguieron el mismo camino pero de vuelta hacia el río. “*Han tenido suerte porque han cruzado por donde había más de cinco rifles apuntando el día anterior por la montería.*” (*Alberto González*).

El mismo día, se vieron rastros de jabalí frente a Peña de la Zorra, “*por los arados frente a la chopera*”. (*Sergio Aris*).

Comentario.- Los censos de otoño en que se han registrado más jabalíes son los de 2006 (al menos unos 19-23, probablemente 25-32, de los que uno fue sólo oído), 2007 (al menos 16-23, de los que 0-1 fueron sólo oídos), 1998 (al menos 18), 2000 (al menos 14-21), y 1990 (al menos unos 16).



CORZO (*Capreolus capreolus*):-

Se detectaron no menos de unos 39-47 corzos (vistos), y seguramente más. Entre ellos, se distinguieron 7-9 machos (uno de ellos, joven), y 17-18 hembras (una de ellas, joven).

El sábado, se registraron al menos unos 21-24 corzos, 20-23 vistos (incluyendo al menos 5-7 machos, 0-10 hembras, y una cría crecida), y uno más oído. El domingo, se detectaron al menos 28-33 corzos, 27-32 vistos (incluyendo al menos 2 machos, unos de ellos joven, y 10 hembras, una de ellas al parecer joven, que podría ser la cría crecida vista el día anterior).

Observado por dieciocho equipos, y sólo oído por cuatro más. Otro equipo fotografió excrementos de corzo.

Sábado.-

9 h. 30 m.- *En la zona de Campo de San Pedro.- Cuatro corzos (dos hembras y dos machos).* (Jorge Juan Díaz y Alberto González).

12 h. 8 m.- *En la estepa del norte del Refugio, tres corzos por la pista, a la altura de Peña Rubia.* (José Luis López-Pozuelo y Paloma Fraguío).

13 h. 30 m. ap.- *Dos corzos cruzan la carretera, “al lado del pueblo de Valdevacas de Montejo”.* (Juan Luis Galindo y Jorge Remacha).

16 h. 18 m.- *Un corzo macho.* Sabinas de Campillo. (Juan José Molina, David Romero, Julián Rubio, e Isabel López de Munaín).

16 h. 20 m.- *Dos corzos, macho y hembra.* Sabinas de Campillo. (Juan José Molina, David Romero, Julián Rubio, e Isabel López de Munaín).

16 h. 47 m.- *Dos corzos hembras.* Sabinas de Campillo. (Juan José Molina, David Romero, Julián Rubio, e Isabel López de Munaín).

16 h. 49 m.- *Tres corzos, un macho y dos hembras, diferentes de los dos anteriores.* Sabinas de Campillo. (Juan José Molina, David Romero, Julián Rubio, e Isabel López de Munaín).

16 h. 57 m.- *Una hembra adulta de corzo asoma sobre el extremo derecho de Peña Inclinada (P.D.I.).* (José Luis López-Pozuelo).

Por la tarde.- Oído corzo en la zona de Peña Fueros derecha. (Javier Marchamalo).

Por la tarde.- Corzos oídos, en la zona de Campo de San Pedro. (Ángel Leiva).

17 h. 22 m.- *Se oye corzo por Peña Fueros.* (Jorge Juan Díaz).

17 h. 24 m.- *Ladridos de corzo por Valugar.* (Antonio Ruiz e Isabel Blanco).

17 h. 32 m.- *Tres corzos (dos machos y una hembra), en la paramera de la margen derecha del barranco de Valugar.* (Alberto González).

17 h. 35 m.- *Se oyen corzos.* Valugar m.d. (Joaquín Tello).

17 h. 41 m.- *Se oyen ladridos de al menos tres corzos, frente a Las Torcas.* (Paloma Fraguío y José Aguilera).

17 h. 50 m.- *Nuevos ladridos de corzo por Valugar.* (Antonio Ruiz e Isabel Blanco).

17 h. 52 m.- *Se oye corzo por el viaducto.* (Jorge Juan Díaz).

17 h. 52 m.- *Dos corzos, una hembra y una cría crecida, “bastante gordos y lustrosos”, en V.D.I. Bajan la ladera y cruzan el río, remontando la ladera de El Campanario.* (Antonio Sanz).

17 h. 53 m.- *Corzo oído en m.i., río abajo de V.D.I.* (Bruno Chacón y Bernardo Lopesino).

17 h. 55 m.- *Se oyen varios corzos, ladrando barranco arriba de Valugar.* (Alberto González).

18 h. 30 m.- *Los corzos vistos por primera vez a las 17 h. 52 m., ladran –ya hay poca visibilidad-, cerca de la caseta de obra en ruinas, junto al túnel al norte del viaducto.* (Antonio Sanz).

[Con respecto al cruce del río por los corzos, merece destacarse una anotación realizada el jueves 6 de noviembre, a las 7 h. 54 m., bajo Los Poyales: se ven dos corzos “meterse en las frías aguas del río Rianza y causando gran estruendo con sus chapoteos cruzar hacia la orilla opuesta, donde parecen tener problemas con la espesa vegetación, teniendo que intentar de nuevo encaramarse unos metros más río abajo”. A continuación, “ya en la otra orilla y al pie de Los Poyales”, se pierden de vista “entre la espesura”, “mientras emiten fuertes y roncós ladridos”. (Sergio Aris).]

[Véase también la **Hoja Informativa N° 32**, pág. 167, observación 9.]

Domingo.-

0 h. 3 m.- *Dos corzos en lo alto de la margen derecha del barranco de Valdecasuar, “terminada la subida desde la chopera”.* (Fernando Alarcón).

6 h. 57 m.- *Se oye corzo.* Valugar m. d. (Joaquín Tello).

7 h. 7 m.- Al menos dos corzos oídos, al pie del cortado de Valdecasuar m.i.3, por el fondo del valle. (Ángel Leiva).

Entre las 6 h. 20 m. y las 7 h. 40 m.- Un total de siete corzos, en los páramos del sureste, cerca del Boquerón. (Juan José Molina, David Romero, Julián Rubio, e Isabel López de Munaín).

Antes de las 7 h. 10 m.- Un corzo ladra en la ladera, enfrente de La Catedral. (Jorge Hernández).

7 h. 37 m.- Oído. Bajo S.I.I^a. (Fidel José Fernández).

7 h. 40 m.- En la ladera enfrente de La Catedral, se ve un corzo que ladra; le responde, ladrando, un segundo corzo que anda por el soto; le contesta también un tercero, que se escucha un poco más lejos. El corzo que andaba por el soto aparece un poco alerta, pero continúa río arriba hasta que se pierde de vista, “a veces dando saltos bastante sonoros como si quisiera hacerse oír (sin ladrar)”. (Jorge Hernández).

7 h. 53 m.- Se oyen dos corzos. Zona de Los Poyales. (Fidel José Fernández).

7 h. 58 m.- Un corzo oído y visto, comiendo, en Valdecasuar margen izquierda, entre las partes 3 y 4. (Fernando Alarcón).

8 h. 4 m.- Se oye corzo. Valugar m. d. (Joaquín Tello).

8 h. 5 m.- Una corza cruza por el erial hacia el oeste, perdiéndose en el encinar. La Peña Flor. (Honorio Iglesias y Marta Sacristán).

8 h. 9 m.- Oído ladrido de corzo al otro lado del embalse. (José Luis López-Pozuelo).

8 h. 10 m.- Oído otro ladrido. (José Luis López-Pozuelo).

8 h. 14 m.- Oído disparo. Tres corzos al otro lado del embalse, vistos desde lo alto de P.D.D. Corren ladera arriba por las aulagas, cerca de la pista que llega a los cultivos de Linares. (José Luis López-Pozuelo).

8 h. 20 m.- Los tres corzos vistos a las 8 h. 14 m. son, al parecer, dos hembras adultas, y un macho joven con cuernas de una o dos puntas. (José Luis López-Pozuelo).

8 h. 34 m.- Dos corzos hembras (una más grande que la otra) bajo V.D.I. (Bruno Chacón y Bernardo Lopesino).

8 h. 40 m.- Dos corzos arriba de Peña Grillo. (Montserrat Gutiérrez).

8 h. 46 m.- Oído ladrido de corzo por Peña Inclinada (P.D.I.). Hay tres corzos, hembras adultas, bajo el extremo derecho de Peña Inclinada. (José Luis López-Pozuelo).

Por la mañana.- Dos corzos. Las Torres. (Guillermo Ramos y Ángeles Silva).

9 h. 8 m.- Hay un cuarto corzo, también hembra, en la ladera bajo Peña Inclinada (P.D.I.). “Ha pasado un pastor alemán del poblado por la pista, la distancia mínima a los corzos habrá sido de unos 100-150 metros; ni el perro parece haberlos detectado, ni los corzos alteraron su comportamiento. (José Luis López-Pozuelo).

9 h. 16 m.- Dos o tres corzos, quizás diferentes de los vistos a las 8 h. 14 m., “entre la pista de Linares y el Boquerón”. “Aparecen y desaparecen tras las aulagas en la ladera entre la pista de los cultivos de Linares y el Boquerón”. (José Luis López-Pozuelo).

A la misma hora, los cuatro corzos que hay en la ladera de P.D.I. (ahora están bajo los nidos N° 1 y N° 9 de buitre leonado), “aparecen y desaparecen con sorprendente habilidad”. Se ven perfectamente las grajillas en la ladera entre los corzos, y aun sabiendo dónde están cuesta encontrarlos. Ahora sólo se ven tres. (José Luis López-Pozuelo).

9 h. 23 m.- Reaparece el 4º corzo bajo P.D.I. ¡Estaban todos juntos! (José Luis López-Pozuelo).

9 h. 33 m.- Se oye corzo. Valugar m. d. (Joaquín Tello).

9 h. 39 m.- Los cuatro corzos de la ladera de P.D.I. están bajo la higuera de la grieta (nidos N° 5, N° 8 y N° 15 de buitre leonado). Del cuarto corzo se ve la cabeza detrás de un guillomo. (José Luis López-Pozuelo).

9 h. 50 m.- Los cuatro corzos de la ladera bajo P.D.I. destacan ahora, pues los cuatro muestran su trasero blanco. (José Luis López-Pozuelo).

10 h. 10 m.- Dos corzos, macho y hembra, en el soto de la margen derecha del río, bajo El Corralón. El macho tiene cuernos cortos con borra. (Antonio Sanz).

10 h. 38 m.- Cuatro corzos a la carrera en el páramo, sobre un campo de rastros, subiendo la cuesta cerca del cruce de los caminos a Peña de la Zorra y al comedero. (Sergio Aris).

13 h. 38 m. ap.- Un corzo cruza el camino, en el pinar entre Moral de Hornuez y Cedillo de la Torre. (Juan Prieto).

18 h. 30 m.- Corzo cerca de la pista de Cedillo de la Torre a Villaverde de Montejo (Raúl González y Jesús Hernando).

Lunes.-

7 h. 51 m.- Dos corzos hembras en el camino. Suben la ladera. Llegan a recortarse contra el cielo. Los veo muy bien. Justo después de Peña Rubia, justo antes del Vallejo del Quite, antes del puente. (Fidel José Fernández).

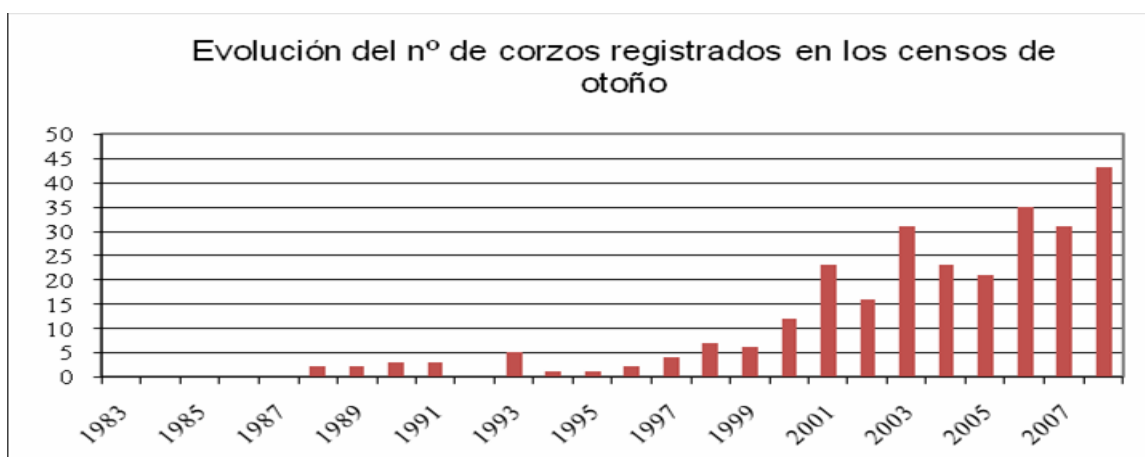
Martes.-

8 h. 25 m.- Cuatro corzos hembras (primero dos, y después otros dos). Camino de Maluque. (Fidel José Fernández).

También hubo observaciones de corzos en los días anteriores. Destacaremos la siguiente:

--- El jueves 6, a las 15 h. 45 m., llegando a Peña Portillo, se escuchan “*potentes ladridos de corzo*”, y a continuación se ven “*cuatro ejemplares a la carrera y perseguidos por tres perros de caza de gran tamaño bajo los roquedos de Peña Portillo*”, hasta que se pierden de vista “*por el ángulo de la derecha hacia Peña La Graja*”. (Sergio Aris Arderiu).

Comentario.- Los censos de otoño en que se han registrado más corzos son los de 2008 (no menos de unos 39-47), 2006 (no menos de unos 31-36, y seguramente 34-36 corzos distintos como mínimo), 2003 (al menos 28-34), 2007 (al menos unos 29-32), 2004 (al menos 22-24), 2001 (al menos 21-25), y 2005 (al menos 19-22).



NUTRIA (*Lutra lutra*):-

Observada por un equipo (dos ejemplares, casi con seguridad distintos). Otros cuatro equipos señalaron excrementos de nutria.

El domingo, a las 9 h. 37 m., se vio nutria (“*casi seguro que eran dos*”), “*en el río, 50 m. antes del viaducto*”. Se ve una nutria en una poza, y luego se ve una nutria algo más cerca del viaducto. (José Luis Armendáriz y Francisco Jesús Fernández).

9:37 V.A.D. “*Veo una estela en una poza del río y otra detrás, al mirar con los prismáticos vemos una nutria que deja una segunda estela en el río (por eso pensamos que eran dos), esto era en el río, a unos 50 metros antes del viaducto, al poco volvemos a ver una nutria algo más cerca del viaducto*”.

Además, el sábado, a las 10 h. 5 m., se ven excrementos viejos de nutria en unas piedras del río, junto a un puente de la cola del embalse. (José Luis López-Pozuelo y Paloma Fraguío).

El domingo, a las 10 h. 30 m., se ven excrementos de nutria en una roca del río, bajo el puente nuevo de Peña Rubia. (Elías Gomis, Raúl González y Alfonso Lario).

El lunes, a las 12 h. 40 m., se ven excrementos no recientes de nutria en una piedra del río, junto a un puente de la cola del embalse, en el mismo lugar que el sábado. (Elías Gomis, Raúl González, Alfonso Lario, y Fidel José Fernández).

Nota.- El lunes, a la vuelta del censo de otoño, Xavier Parra Cuenca y Montserrat Gutiérrez Fernández encontraron y fotografiaron una nutria muerta, atropellada, “unos pocos kilómetros antes de Soria, en la carretera nacional”.

GARDUÑA (*Martes foina*):-

El domingo, se encontró un excremento de garduña en las gradas del aparcamiento de la coronación. Medía más de 10 cm. de largo, y aproximadamente 1 cm. de grueso. Estaba retorcido en espiral, y acabado en punta. No se encontraron restos de pescado ni de cangrejo. Era de color oscuro, y debía ser viejo. No se notó olor. (*José Luis López-Pozuelo*).

Nota.- El 3 de noviembre de 2008, a las 4 h. 21 m., un participante en el censo de otoño (Sergio Aris Arderiu) observó una garduña, “correteando por el margen de la carretera”, cerca de Almazán (Soria).

Comentario.- La garduña se ha observado en seis censos de otoño. Son los de 1999 (una garduña vista por Jesús Hernando, frente a Peña Rubia, el domingo 14-11-99), 2000 (una garduña vista por Javier Marchamalo, junto al pueblo de Montejo, en los muros del puente grande sobre el río, en la noche del sábado 11 al domingo 12-11-2000), 2001 (una garduña vista por Javier Herrera y Enrique Estalrich, cruzando la carretera de Villaverde de Montejo a Villalvilla de Montejo, el domingo 11-11-2001, a las 16 h. 15 m.), 2002 (una posible garduña vista por Juan José Molina y Noa Novo, al este del sabinar de Campillo de Aranda, el domingo 10-11-2002, a las 6 h. 50 m.), 2006 (una garduña vista por Fidel José Fernández, bajo El Castillo, el domingo 12-11-2006, a las 23 h. 14 m.; y en la misma noche, a las 19 h. 25 m., una garduña vista por Sergio Arís, en las afueras de Almazán –Soria-), y 2007 (una garduña vista por Fidel José Fernández, muy cerca y perfectamente, al lado y al Este de la carretera de Villaverde a Montejo, en la zona de la curva, el domingo 11-11-2007, a las 20 h. 44 m.; el mustélido corría).

Se encontraron excrementos de garduña en los censos de otoño de 1985, 1988, 1991, 1997, 1998, 2000, 2001, 2002, 2004, y éste de 2008.

Además, en el censo de otoño de 1996 se encontró, por Francisco López Laguna, una garduña muerta (atropellada por el tren, en un túnel). “Estaba muy reseca, como de varios días”. Por otra parte, en el censo de otoño de 1991 se vieron de nuevo los cadáveres de dos garduñas atropelladas por el tren, que ya habían sido hallados y medidos el 30 de julio del mismo año. (Sobre las garduñas atropelladas por el tren en la zona, así como las referencias en que aparecen estos casos, véase lo indicado en la **Hoja Informativa N° 30**, pág. 114).

CONEJO (*Oryctolagus cuniculus*):-

Fueron vistos doce conejos: uno hacia el atardecer del martes 4, cuatro en la tarde / noche del sábado, cuatro poco antes del amanecer (o en el amanecer) del domingo, y tres en la noche del domingo al lunes. Probablemente eran todos distintos.

Observado por ocho equipos.

Se vieron:

El martes 4:-

--- A las 17 h. 30 m. ap., en el sabinar del norte, cerca del comedero, cruza el camino un conejo de campo, que se esconde en el sabinar. (*Sergio Aris y Jesús Hernando*).

El sábado:-

--- 14 h. 50 m. ap.- Un conejo en la cuneta de la carretera, en la salida de Milagros a la A-1. (*Honorio Iglesias y Marta Sacristán*).

--- 16 h. 14 m.- Un conejo. Sabinas de Campillo. (*Juan José Molina, David Romero, Julián Rubio, e Isabel López de Munaín*).

--- 19 h. 20 m. ap.- Dos conejos, en los páramos cerca de El Reloj. (Pedro Luis Castilla).

El domingo (amanecer o antes).-

--- Entre las 6 h. 20 m. y las 7 h. 40 m., tres conejos, en los páramos del sureste, no lejos del Boquerón. (Juan José Molina, David Romero, Julián Rubio, e Isabel López de Munáin).

--- Un conejo en la zona de Las Torres. (Guillermo Ramos y Ángeles Silva).

Noche del domingo al lunes.-

19 h. 4 m.- Un conejo cerca de la pista de “El Corral del Tío Manuel”, en el pinar de Valdevacas. (Raúl González y Jesús Hernando).

23 h. 36 m.- Un conejo no muy grande. Cruza la antigua C-114, entre Fuentelcéspedes y Maluque, aún en la provincia de Burgos. (Fidel José Fernández).

0 h. 41 m.- Un conejo, claramente mayor que el anterior. Entre la cantera y la antigua C-114. (Fidel José Fernández).

Comentario.- Los censos de otoño en que se han visto más conejos son los de 2008 (12, 8 de ellos entre el sábado y el domingo), 2003 (7-8), 2007 (7), 2004 (al menos 6-7), 2005 (6-7, probablemente 7), 1998 (5-7), 1990 (6), 1995, 2000 y 2006 (5).

LIEBRE IBÉRICA (*Lepus granatensis*).-

Fueron vistas como mínimo 14-16 liebres que debían ser distintas, aunque es posible que las 17 vistas lo fueran. Se vieron: una liebre el martes 4, una liebre el sábado, once liebres hacia el amanecer del domingo, dos en la noche del domingo al lunes, y dos en la noche del martes 11.

Observada por siete equipos. Los registros se indican a continuación.

El lunes día 3, a las 5 h. 21 m., se vio una liebre cerca de Langa de Duero (Soria). (Sergio Aris).

El martes día 4, a las 18 h. 45 m., se vio una liebre en el sabinar del norte. (Sergio Aris y Jesús Hernando).

El sábado, por la tarde, una liebre:

15 h. 59 m.- Una liebre en el sabinar del norte, frente a Las Torcas. (Paloma Fraguío y José Aguilera).

El domingo, al amanecer o antes, once liebres:

Entre las 6 h. 20 m. y las 7 h. 40 m.- Siete liebres, en los páramos del sureste, no lejos del Boquerón. (Juan José Molina, David Romero, Julián Rubio, e Isabel López de Munáin).

6 h. 32 m.- Una liebre cruza la carretera entre Fuentespina y Fuentelcéspedes, casi llegando a Fuentelcéspedes. (Sergio Aris).

6 h. 34 m.- Una liebre cruza el camino desde el arroyo, yendo hacia el oeste. La Peña Flor. (Honorio Iglesias y Marta Sacristán).

6 h. 52 m.- Dos liebres muy cerca del cruce del camino a Peña de la Zorra con el camino al comedero. (Sergio Aris).

En la noche del domingo al lunes, dos liebres:

1 h. 9 m.- *Un liebre. Antigua C-114, cerca y al sureste de Fuentelcésped. Cruza la carretera, frente al coche, y debo frenar bastante para no atropellarla. (Fidel José Fernández).*

1 h. 25 m.- *Otra liebre. Es grande. Pista de tierra (y campos cercanos) entre la carretera de Montejo a Fuentelcésped, y El Pontón. La veo muy bien, con la luz del coche; también con los prismáticos. Tiene la típica cola de liebre, negra por encima, y las puntas de las orejas negras.(Fidel José Fernández).*

En la noche del martes, dos liebres:

18 h. 46 m.- *Una liebre en el sabinar del norte. (Elías Gomis, Raúl González, Alfonso Lario y Jesús Hernando).*

18 h. 50 m.- *Un liebre corre unos metros delante del coche, en el sabinar del norte. (Elías Gomis, Raúl González, Alfonso Lario y Jesús Hernando).*

Comentario.- Los censos de otoño en que se han visto más liebres son los de 2008 (14-16), 2006 (9-11, posiblemente 10-11), 2005 (al menos 9-10), y 1998 (al menos nueve); seguidos por los de 2002 (ocho) y 2003 (ocho).

TOPILLO CAMPESINO (o RATILLA CAMPESINA) (Microtus arvalis).-

Fue citado por seis equipos (por tres, identificado como topillo campesino; por otro, como “*posible topillo campesino*”; y por los dos restantes, como topillo). Un equipo lo fotografió.

El lunes 3, a las 5 h. 33 m., se vio un topillo campesino cerca de Vadocondes (Burgos). (Sergio Aris).

El mismo día, a las 10 h. 45 m., entre Maluque y la cantera, se fotografió un elanio azul, sobre un poste, devorando una presa, “*seguramente un ratón o un topillo*”. (Sergio Aris).

El martes 4, a las 18 h. 40 m. ap., se ve un topillo campesino en el sabinar del norte, cerca del comedero de buitres. (Sergio Aris y Jesús Hernando).

El viernes 7, entre las 18 h. 25 m. y las 19 h. 7 m., muy poco antes del aparcamiento del suroeste del parque, y sin apenas luz, se ve un topillo campesino *Microtus arvalis* cruzar el camino. (Sergio Aris).

Además, se recogieron egagrópilas con restos de topillo campesino.

Las observaciones anotadas fueron las siguientes:

Sábado.-

16 h. 20 m.- *Hay en el mirador [de El Caramelón] y en la entrada a la nave (...) muchas madrigueras y caminitos de topillos, “más que cuando estuve en época de cría”. (José Luis López-Pozuelo).*

18 h. 5 m.- *Varios (al menos dos o tres) topillos campesinos junto al camino, al sur del río y enfrente de Peña Rubia. Se hacen fotos. Hay varias madrigueras. (Elías Gomis, Raúl González y Alfonso Lario).*

Por la tarde.- *Un topillo frente a V.D.I. (Bruno Chacón y Bernardo Lopesino).*

Domingo.-

6 h. 40 m.- *Un topillo (Microtus arvalis) cruza el camino en el páramo (la estepa cerealista del norte del Refugio). (Sergio Aris).*

Por la mañana.- *Un topillo en la zona de lo alto de El Caramelón. (José Luis López-Pozuelo).*

Por la mañana.- *Un topillo frente a V.D.I. (Bruno Chacón y Bernardo Lopesino).*

19 h. 56 m.- *Un micromamífero, posiblemente un topillo campesino, cruza la carretera de Cedillo de la Torre a Carabias. (Fidel José Fernández).*

Martes.-

13 h. 35 m.- *Un cernícalo vulgar atrapa un topillo, cerca del puente de Maderuelo. (Elías Gomis, Raúl González y Alfonso Lario).*

RATÓN DE CAMPO (*Apodemus sylvaticus*):-

Fue visto por siete equipos.

El viernes 7, a las 19 h. 7 m., se vio un ratón de campo en la carretera entre Montejo y Fuentelcéspedes. (*Sergio Aris*).

El sábado, a las 19 h. 25 m., se vio un ratón de campo en la Fuente de la Vega. (*Elías Gomis, Raúl González y Alfonso Lario*).

El mismo día, se vio un ratón, posiblemente de campo, frente a S.D.. (*Jorge Hernández, Ricardo Pérez, Guillermo Coronado, y Carlos Palomar*).

También el sábado, se vio un ratón de campo cerca del sitio anterior. (*Bruno Chacón y Bernardo Lopesino*).

El domingo, se vio ratón de campo, frente a S.D. (*Jorge Hernández, Bruno Chacón y Bernardo Lopesino*).

ERIZO (*Erinaceus europaeus*):-

Citado por un equipo.

En la noche del viernes al sábado, a las 23 h. 45 m., se vio un erizo vivo en la carretera, en Languilla. (*Xavier Parra Cuenca y Montserrat Gutiérrez Fernández*).

Comentario.- Se trata de la primera observación de un erizo vivo que conocemos en los censos de otoño. Los cuatro censos de otoño anteriores en que se registró el erizo son los de 1986 (excrementos de erizo en el Cerro de los Ataques; E. Pérez y M. Á. Hernández), 1989 (rastros de erizo, en Valugar y junto al viaducto; M. Á. Hernández), 2002 (excrementos de erizo bajo Peña Portillo [A. Lario], y un ejemplar muerto en la zona de Campo de San Pedro [P. Sanz, M. Sanz, Y. Úbeda y J. Moneo]), y 2004 (restos de un erizo bajo Peñalba; J. L. Galindo y J. Remacha). Otra cita de erizo para el mes de noviembre se refiere a 1997 (el 20-11-97, en la salida de Aldealengua hacia Maderuelo, un erizo atropellado; J. Prieto). (Véanse la **Hoja Informativa N° 23**, pág. 45; y los **Informes finales** correspondientes a los censos de otoño citados).

Sobre las observaciones directas del erizo en la comarca, véase “**Los mamíferos del Refugio de Rapaces de Montejo**”, pág. 6.

MURCIÉLAGOS.-

Fueron registrados por once equipos (por de ellos, sólo oído). Dos citaron un murciélago identificado como *Pipistrellus* (uno de ellos, como “*más que probable murciélago común Pipistrellus pipistrellus*”), y dos citaron un murciélago relativamente grande (uno ¿ratero?, y otro mayor que el común pero no *Myotis myotis*).

Fueron citados en el anochecer del jueves por un equipo, en el anochecer del sábado por nueve equipos, en el amanecer del domingo por tres equipos, y en el anochecer del lunes por un equipo.

Jueves 6.-

Al anochecer, entre las 18 h. 24 m. y las 18 h. 40 m., desde el camino que discurre bajo Peña Portillo 2ª hacia el puente de Peña Rubia, se observa “*un más que probable murciélago común Pipistrellus pipistrellus*”. (*Sergio Aris*).

Sábado.-

18 h. 16 m.- *En las charcas de Villalba de Duero (Burgos), un murciélago no identificado vuela por encima del agua.* (*Javier Vitores*).

18 h. 17 m.- *Frente a La Raya – El Campanario, un murciélago, de ap. unos 25 cm. de envergadura, va río arriba y en vuelo rectilíneo.* (*Antonio Sanz*).

18 h. 19 m.- Frente a V.A.D.- Murciélago oído, y visto (*Pipistrellus*). (José Luis Armendáriz y Francisco Jesús Fernández).

18 h. 29 m.- Frente a V.A.D.- Un murciélago grande, mayor que *Pipistrellus*, pero no *Myotis*. (José Luis Armendáriz y Francisco Jesús Fernández).

18 h. 30 m.- Con el telescopio, se ve un murciélago volando sobre Los Poyales. (Fidel José Fernández).

18 h. 34 m.- Se oye murciélago, en el puesto de observación. (Fidel José Fernández).

18 h. 51 m.- Se oye murciélago, en el puesto. (Fidel José Fernández).

19 h. 0 m.- Se oye murciélago, en el puesto. (Fidel José Fernández).

Oídos y vistos varios murciélagos frente a S.D. (Jorge Hernández, Ricardo Pérez, Guillermo Coronado, y Carlos Palomar).

Visto murciélago frente a V.D.I. (Bruno Chacón y Bernardo Lopesino).

Domingo.-

7 h. 5 m.- Se oyen murciélagos, frente a V.A.D. (José Luis Armendáriz y Francisco Jesús Fernández).

8 h. 45 m.- “Un murciélago relativamente grande revolotea en las paredes de La Hocecilla hasta meterse en un agujero”. No se le identifica. (Xavier Parra).

Visto murciélago frente a S.D. (Jorge Hernández).

Lunes.-

18 h. 51 m.- Se ve un murciélago. (Fidel José Fernández).

MURCIÉLAGO COMÚN o ENANO (*Pipistrellus pipistrellus*).

Algún murciélago del género *Pipistrellus* fue identificado por dos equipos. Uno de ellos lo señaló como casi seguro murciélago común.

El jueves 6, al anochecer, entre las 18 h. 24 m. y las 18 h. 40 m., desde el camino que discurre bajo Peña Portillo 2ª hacia el puente de Peña Rubia, se observó “un más que probable murciélago común *Pipistrellus pipistrellus*”. (Sergio Aris).

El sábado, a las 18 h. 19 m., frente a V.A.D., se oyó murciélago, y se vio murciélago del *Pipistrellus*. (José Luis Armendáriz y Francisco Jesús Fernández).

MURCIÉLAGO RATERO o RATONERO GRANDE (*Myotis myotis*).

El domingo, a las 8 h. 45 m., “un murciélago relativamente grande revolotea en las paredes de La Hocecilla hasta meterse en un agujero”. No se le identifica. (Xavier Parra).

Puede añadirse que el sábado, a las 18 h. 29 m., frente a V.A.D., se vio un murciélago grande, mayor que el común, pero no *Myotis myotis*. (José Luis Armendáriz y Francisco Jesús Fernández).

NOTA.- En total se observaron vivas al menos **11** especies de mamíferos; y se citaron un total de **12** especies de mamíferos en el censo, si contamos también los excrementos .

En los 26 censos de otoño realizados hasta el momento se han citado un total de **29** especies de mamíferos (incluyendo las detectadas por rastros o excrementos, y también alguna dudosa).

En la zona de estudio, ya han sido citadas un total de **46** especies de mamíferos (44 seguras y 2 dudosas), de las que **20** (al menos) se han reproducido allí (18 seguras y 2 probables). Véase la **Hoja Informativa N° 33** (2009), página 1.

AVES NO RAPACES (y NO PASERIFORMES).

GARZA REAL (*Ardea cinerea*).

Se registraron al menos unas 17-20 garzas que debían de ser distintas, y muy posiblemente más. De ellas, al menos unas 12-15 se observaron entre las hoces y el embalse; y se vieron dos en charcas cerca de Aranda de Duero, dos en las charcas de Berlangas de Roa, y una en La Peña Flor.

Al menos una o dos de las garzas eran jóvenes.

El sábado, se vieron probablemente al menos 14-17 garzas: no menos de 12-15 entre el Refugio y el embalse (al menos 5-7 garzas en las hoces, y 7-8 como mínimo en el embalse), y 2 en las charcas de Berlangas de Roa.

El domingo, se observaron al menos unas 13-17 garzas: probablemente al menos 10-14 entre las hoces y el embalse y cerca (7-8 en las hoces y 5-6 en el embalse), dos en charcas cerca de Aranda de Duero, y una en La Peña Flor.

También se observaron garzas en días anteriores y posteriores. En el embalse, se vieron dos garzas el jueves 6, 9 garzas el lunes 9, y 5-6 garzas el martes 11.

Observada por 25 equipos.

La primera garza del domingo fue oída a las 6 h. 26 m. bajo Los Poyales; y la última garza del sábado fue detectada a las 19 h. 5 m. en V.D.I., volando río abajo.

Puede destacarse que en el anochecer del jueves 6, a las 18 h. 40 m., “y a pesar de la escasísima luz”, se vio una garza real volando río arriba, desde el puente de Peña Rubia. (Sergio Aris).

Además, en la noche del domingo, a las 0 h. 16 m., se oyó una garza, después de la presa. (Fidel José Fernández).

Se incluye a continuación la relación de anotaciones.

Sábado.-

10 h. 29 m.- $3+2=5$ garzas reales en la isla del recodo, en la cola del embalse. (José Luis López-Pozuelo, y Paloma Fraguío).

10 h. 32 m.- Frente a Peñalba—Valdeparaíso, 2 garzas reales. Una vuela enfrente. La otra vuela embalse abajo, pasado Maderuelo. (José Luis López-Pozuelo, y Paloma Fraguío).

10 h. 41 m.- Una garza real en Carralanga. (José Luis López-Pozuelo, y Paloma Fraguío).

Se obtiene un total de 7-8 garzas reales en el embalse. (José Luis López-Pozuelo, y Paloma Fraguío).

11 h. 30 m.- Una garza real en el embalse, cerca de Maderuelo. (Jorge Juan Díaz y Alberto González).

Entre las 13 h. 45 m. y las 14 h. 15 m.- 7 garzas reales en la cola del embalse. (Xavier Parra y Montserrat Gutiérrez).

14 h. 18 m.- Dos garzas reales en las charcas de Berlangas de Roa. (Javier Vitores).

15 h. 5 m.- Una garza real por Peña Fueros. (Sergio Aris).

15 h. 32 m.- Una garza real se posa en un campo cerca del río, y de la curva de la Vega. Algo después, toma vuelo, cruza el río, y se posa en lo alto de La Calderona. (Sergio Aris).

15 h. 50 m.- Una garza real en el camino, junto a la Fuente de la Vega (¿cazando anfibios?). (Elías Gomis, Raúl González y Alfonso Lario).

Por la tarde.- En Montejo, garza real en el río. (Juan Prieto).

Por la tarde.- Dos garzas reales en el embalse, frente a Peñalba. (Juan Luis Galindo y Jorge Remacha).

Por la tarde.- Oída garza real. Peña Fueros derecha. (Javier Marchamalo).

16 h. 8 m.- Una garza real. Peña Portillo (río). (Félix Martínez).

16 h. 12 m.- Una garza real río arriba. V.A.D. (José Luis Armendáriz y Francisco Jesús Fernández).

16 h. 15 m.- Una garza real vuela por encima de los chopos, río abajo, frente a La Catedral. (Jorge Hernández, Ricardo Pérez, Guillermo Coronado, y Carlos Palomar).

16 h. 27 m.- Una garza real vuela río abajo, frente a La Catedral. (Jorge Hernández, Ricardo Pérez, Guillermo Coronado, y Carlos Palomar).

16 h. 39 m.- Una garza real joven sobre la barandilla junto a la central eléctrica. (José Luis López-Pozuelo).

16 h. 42 m.- Una garza real vuela río abajo. V.D.I. (Bruno Chacón y Bernardo Lopesino).

16 h. 42 m.- Una garza viene de V.A.D. y va río abajo, frente a La Raya – El Campanario. (Antonio Sanz).

16 h. 43 m.- Otra garza real vuela río abajo. V.D.I. (Bruno Chacón y Bernardo Lopesino).

17 h. 31 m.- Dos garzas río arriba, frente a La Raya – El Campanario. Una se queda, la otra pasa por el viaducto. (Antonio Sanz).

17 h. 34 m.- Una garza en la chopera. V.A.D. (José Luis Armendáriz y Francisco Jesús Fernández).

17 h. 38 m.- Reclama una garza real hacia la chopera frente a Peña de la Zorra. (Sergio Aris).

17 h. 57 m.- Una garza en el río, intentando pescar, frente a La Raya – El Campanario. (Antonio Sanz).

- 18 h. 36 m.- Se oye garza real. Bajo Los Poyales. (Fidel José).
 19 h. 5 m.- Una garza pasa por debajo del viaducto. (José Luis Armendáriz y Francisco Jesús Fernández).
 19 h. 5 m.- Una garza real vuela río abajo. V.D.I. (Bruno Chacón y Bernardo Lopesino).

Domingo.-

- 6 h. 26 m.- Se oye garza real. Los Poyales. (Fidel José).
 7 h. 7 m.- Grita garza real río abajo en El Soto. (Javier Marchamalo).
 7 h. 10 m.- Se oye garza real chillando río abajo, frente a La Catedral. (Jorge Hernández).
 7 h. 10 m.- Se oye garza. Los Poyales. (Fidel José).
 8 h. 22 m.- Garza real joven en la balsa de agua bajo la presa. (José Luis López-Pozuelo).
 8 h. 23 m.- La garza real observada antes se ha marchado. (José Luis López-Pozuelo).
 8 h. 28 m.- Llega una garza real y se posa sobre campo labrado aguas abajo y "al pie" de Peña Rubia. (Elías Gomis, Raúl González, y Alfonso Lario.)
 8 h. 33 m.- Una garza real junto al río Rianza, frente a Peña de la Zorra. Vuela hacia la chopera de La Hocecilla. (Sergio Aris).
 8 h. 37 m.- Una garza real vuela río arriba, hacia la presa, frente a La Catedral. (Jorge Hernández).
 8 h. 50 m.- Una garza real. El Corralón. (Jorge Juan Díaz).
 8 h. 52 m.- Una garza real río abajo. Peña Fueros derecha. (Javier Marchamalo).
 8 h. 54 m.- Una garza real por el río, frente a Peña Cuervo, volando hacia el oeste. (Antonio Ruiz e Isabel Blanco).
 9 h. 0 m.- Pasa una garza real por Valdecasuar margen izquierda 2. (Manuel López).
 9 h. 0 m.- Una garza real frente a Peña Rubia, en vuelo hacia el oeste. (Elías Gomis, Raúl González, y Alfonso Lario.)
 9 h. 3 m.- Una garza real en vuelo. Valdecasuar m. i. 3. (Ángel Leiva).
 9 h. 12 m.- Una garza real vuela hacia el oeste, frente a Peña Rubia. (Elías Gomis, Raúl González, y Alfonso Lario.)
 9 h. 16 m.- Oída garza. Ap. D.e.l.c. (Fidel José).
 9 h. 25 m.- Dos garzas reales, en charcas junto a Aranda de Duero. (Javier Vitores).
 9 h. 30 m.- Dos garzas vuelan sobre la ermita de Linares. (José Luis López-Pozuelo).
 9 h. 42 m.- Una garza real que viene de la presa baja al río, a la derecha de La Catedral. (Jorge Hernández).
 9 h. 45 m.- Dos garzas reales en un terreno labrado, aguas abajo de Peña Rubia. (Elías Gomis, Raúl González, y Alfonso Lario.)
 9 h. 45 m.- Una garza real posada sobre el roquedo de Las Torres. (Guillermo Ramos y Ángeles Silva).
 Por la mañana.- Tres garzas reales en el embalse, frente a Peñalba. (Juan Luis Galindo y Jorge Remacha).
 Por la mañana.- Una garza real en el embalse. (José Luis Armendáriz y Francisco Jesús Fernández).
 Por la mañana.- Una garza real. Zona de La Peña Flor. (Honorio Iglesias y Marta Sacristán).
 10 h. 2 m.- Una garza real río arriba. La Calderona. (Juan Prieto).
 10 h. 9 m.- Garza real espantada del agua. La Calderona. (Juan Prieto).
 10 h. 46 m.- Una garza real posada al pie de la presa (fotografiada). (José Luis Armendáriz y Francisco Jesús Fernández).
 11 h. 5 m.- Hay tres garzas reales en un sembrado, aguas abajo de Peña Rubia. (Elías Gomis, Raúl González, y Alfonso Lario).
 12 h. 45 m. ap.- Una garza real posada en la orilla del embalse. (Sergio Aris).

Como antes se indicó, a las 10 h. 46 m. se obtuvo una bonita fotografía de una garza real posada al pie de la presa. (José Luis Armendáriz Sanz).

Comentario.- Entre los censos de otoño en que se han registrado más garzas reales están los de 1990 (al menos unas 18-19), 1991 (al menos unas 22), 1992 (al menos unas 20-21), 1993 (al menos 18-22), 1994 (al menos unas 17-23), 2002 (al menos 20), 2004 (al menos unas 18-21), 2006 (al menos unas 25-26), 2007 (al menos unas 15-19), y 2008 (al menos unas 17-20). Por tanto, el de 2006 es el censo de otoño en que se ha registrado un número mínimo más alto de garzas reales.

CORMORÁN GRANDE (*Phalacrocorax carbo*)-

Al menos unos 94-98, y posiblemente más.

Entre ellos, se determinaron al menos uno o dos adultos, un joven del segundo año, y un joven del año.

Citado por 22 equipos.

El sábado, se vieron al menos 86-90 cormoranes grandes: al menos 84-88 en el embalse (que pueden incluir los vistos en las hoces), uno en las charcas de Berlangas de Roa, y uno en las charcas de Villalba de Duero. Al menos 32 cormoranes se vieron al atardecer en un dormidero del oeste del embalse.

El domingo, se vieron al menos unos 26-29 cormoranes grandes: al menos 10-13 en el embalse, como mínimo unos 7 más en las hoces, y 9 en las charcas de Villalba de Duero. Es muy posible que el número real sea superior.

También se vieron cormoranes grandes en días anteriores y posteriores. En el embalse, se registraron dos el lunes 3, seis el miércoles 5, 13 el jueves 6, al menos 10 el lunes 10, y 11 (dos de ellos inmaduros) el martes 11.

El domingo, fue seguido por cuatro puestos un cormorán grande que fue de la presa (9 h. 46 m.) a V.D.I. (9 h. 48 m.). Tardó pues unos dos minutos en recorrer una distancia de ap. unos 2'5 km., lo que daría una velocidad media de unos 75 km./h., aunque el margen de error puede ser grande.

También el domingo, se vieron tres cormoranes grandes pasando por el viaducto a las 8 h. 22 m., y por la zona de Peña Cuervo a las 8 h. 26 m. Emplearon por tanto unos cuatro minutos en recorrer aproximadamente 1'6 km., lo que daría una velocidad media de unos 24 km./h., aunque el margen de error es difícil de precisar.

Se detallan a continuación las observaciones registradas el sábado y el domingo:

Sábado.-

Por la mañana.- 84-88 cormoranes grandes en el embalse. (José Luis López-Pozuelo y Paloma Fraguío). Las observaciones se desglosan de la forma que se indica a continuación.-

10 h. 29 m.- En la isla del recodo, 12 cormoranes en la margen izquierda, y otro pescando. Luego, otro cormorán.

10 h. 35 m.- En la presita, 11+2 cormoranes en la margen, y 3 nadando.

11 h. 6 m.- En los chopos de la reclusa de Vallunquera, 33 cormoranes. Y otros 4 cormoranes que pueden ser del grupo anterior.

11 h. 23 m.- Pescan 2 cormoranes por los pinos de la Confederación.

11 h. 35 m.- Por el lado este de Montón de Trigo, 19 cormoranes.

A las 11 h. 30 m.- 11 cormoranes grandes en el embalse, cerca de Maderuelo. (Jorge Juan Díaz y Alberto González).

Entre las 13 h. 45 m. y las 14 h. 15 m., “unos pocos” cormoranes grandes en la cola del embalse. (Xavier Parra y Montserrat Gutiérrez).

14 h. 59 m.- Cormorán grande en las charcas de Berlangas de Roa. (Javier Vitores).

16 h. 7 m.- Dos cormoranes grandes vuelan hacia la presa, frente a La Catedral. (Jorge Hernández, Ricardo Pérez, Guillermo Coronado, y Carlos Palomar).

16 h. 17 m.- Un total de 18 cormoranes en el embalse, en la orilla y en el agua, por la zona de El Reloj. (Pedro Luis Castilla).

Por la tarde.- 19 cormoranes grandes en el embalse, frente a Peñalba. (Juan Luis Galindo y Jorge Remacha).

16 h. 23 m.- Un cormorán en vuelo río arriba. V.D.I. (Bruno Chacón y Bernardo Lopesino).

16 h. 25 m.- Un cormorán grande vuela río arriba, frente a S.D. (Jorge Hernández, Ricardo Pérez, Guillermo Coronado, y Carlos Palomar).

17 h. 13 m.- 9 cormoranes pasan altos, en “V”, del cañón al embalse. (José Luis López-Pozuelo).

17 h. 13 m.- 9 cormoranes vuelan hacia el sur, frente a S.D. (Jorge Hernández, Ricardo Pérez, Guillermo Coronado, y Carlos Palomar).

17 h. 15 m.- 32 cormoranes grandes en árbol de la orilla del embalse, vistos desde la zona de El Reloj. (Pedro Luis Castilla).

17 h. 45 m.- Gran dormidero de cormoranes por la playa oeste de la isla. Hay decenas y no se puede ver el dormidero entero. (José Luis López-Pozuelo).

18 h. 45 m.- En las charcas de Villalba de Duero, un cormorán grande se posa para dormir. (Javier Vitores).

Domingo.-

7 h. 53 m.- Cuatro cormoranes grandes juntos, volando de oeste a este, en las charcas de Villalba de Duero. (Javier Vitores).

8 h. 22 m.- Tres cormoranes grandes vuelan por el viaducto. (Paloma Fraguío y José Aguilera).

8 h. 23 m.- Un cormorán pasa de la parte de arriba a la parte de debajo de la presa. (José Luis López-Pozuelo).

8 h. 25 m.- Dos cormoranes vuelan de este a oeste. Las Torres. (Guillermo Ramos y Ángeles Silva).

8 h. 26 m.- Tres cormoranes vuelan hacia el oeste. Zona de Peña Cuervo. (Antonio Ruiz e Isabel Blanco).

8 h. 28 m.- Dos cormoranes grandes llegan volando desde el este y pasan volando sobre Peña Rubia. (Elías Gomis, Raúl González, y Alfonso Lario.)

8 h. 33 m.- Pasa un cormorán del cañón al embalse. Parece ser el mismo que bajó a las 8 h. 23 m. (José Luis López-Pozuelo).

8 h. 37 m.- Cinco cormoranes grandes, distintos de los cuatro que se vieron a las 7 h. 53 m., en las charcas más antiguas de Villalba de Duero. (Javier Vitores).

9 h. 23 m.- Un cormorán grande inmaduro posado en rama sobre el agua, junto a la ermita de El Casuar. (Juan Prieto).

Por la mañana.- 10 cormoranes grandes en el embalse, frente a Peñalba. (Juan Luis Galindo y Jorge Remacha).

9 h. 46 m.- Pasa un cormorán del embalse al cañón. (José Luis López-Pozuelo).

9 h. 47 m.- Un cormorán río abajo. V.A.D. (José Luis Armendáriz y Francisco Jesús Fernández).

9 h. 47 m.- Un cormorán del 2º año vuela río abajo, frente a La Raya – El Campanario. (Antonio Sanz).

9 h. 48 m.- Un cormorán vuela río abajo. V.D.I. (Bruno Chacón y Bernardo Lopesino).

9 h. 50 m.- Un cormorán río arriba. Zona de la ermita de El Casuar. (Juan Prieto).

9 h. 53 m.- Un cormorán adulto río abajo. Da la vuelta. Peña Fueros derecha. (Javier Marchamalo).

9 h. 52 m.- Un cormorán grande adulto vuela río arriba, frente a La Raya – El Campanario. (Antonio Sanz).

9 h. 54 m.- Un cormorán río arriba. V.A.D. (José Luis Armendáriz y Francisco Jesús Fernández).

9 h. 55 m.- Un cormorán grande río arriba. Zona de la ermita de El Casuar. (Juan Prieto).

9 h. 56 m.- Un cormorán vuela hacia la presa, frente a S.D. (Jorge Hernández).

9 h. 58 m.- Un cormorán inmaduro vuela río arriba. Peña Fueros derecha. (Javier Marchamalo).

9 h. 58 m.- Un cormorán joven del año entra muy alto del cañón al embalse. (José Luis López-Pozuelo).

9 h. 58 m.- Un cormorán vuela río abajo. V.D.I. (Bruno Chacón y Bernardo Lopesino).

10 h. 0 m.- Un cormorán vuela hacia la presa, frente a S.D. (Jorge Hernández).

10 h. 0 m.- Un cormorán pasa bajo del cañón al embalse. (José Luis López-Pozuelo).

10 h. 2 m.- Un cormorán vuela hacia la presa, frente a S.D. (Jorge Hernández).

10 h. 50 m.- Vuela un cormorán grande río abajo, frente a Los Poyales. (Fidel José Fernández).

12 h. 46 m.- Un cormorán grande en vuelo, cerca de Maderuelo. (Sergio Aris).

Entre las 12 h. 15 m. y las 13 h. 15 m.- “Unos pocos” cormoranes grandes en la cola del embalse. (Xavier Parra y Montserrat Gutiérrez).

Nota.- En el “**Rapport d’activité 2001**” (“*Informe de actividades 2001*”) de la Estación Ornitológica Suiza (Sempach, Suiza, 2002), amablemente proporcionado por Daniel Magnenat, se señala, para el cormorán grande, una velocidad media de 60 km/h. El dato está basado en una gran cantidad de medidas obtenidas mediante radar, durante la migración, a lo largo de treinta años, por la citada Estación. En el mismo informe se aclara que, sobre la velocidad de vuelo de las aves, “*existen datos extremadamente variables*”; se menciona el posible efecto del viento, así como del estilo y la finalidad del vuelo; y se añade que casi no existen, hasta el momento, “*medidas exactas e irrefragables*” desde el punto de vista metodológico.

En los censos de otoño se han obtenido los siguientes datos, para la velocidad media durante algún recorrido en vuelo de un grupo de cormoranes grandes (o de uno solo).-

En 1991, igual o superior a 40 km. /h., aproximadamente (pág. 6 del Informe final correspondiente).

En 1992, ¿aproximadamente 40 km./h.? (Informe final, pág. 4).

En 1993, dos datos: 1) No inferior a ¿tal vez unos 55-65 km./h. (como mínimo)?

2) ¿Tal vez unos 60 km./h. como mínimo? (Y es bien posible que más). (Pág. 7).

En 1994, al parecer unos 40-50 km./h. como mínimo. (Informe final, pág. 11).

En 1997, cuatro datos: 1) 90 km./h. / 2) Entre 37’5 y 67’5 km./h.

3) 65 km. /h. / 4) 63’75 km./h. (Informe final, pág. 13).

En 1998, entre 65 y 84 (al menos) km./h. (Informe final, pág. 14).
 En 2001, dos datos: 1) 60 km./h., “pero en algún tramo llegaron a los 75-80 km./h.”
 2) 65 km./h. (Informe final, pág. 14).
 En 2002, dos datos: 1) 51´4 km./h.
 2) 50 km./h. (Informe final, pág. 17).
 En 2003, nueve datos: 1) Entre 52 y 58 km./h. / 2) Unos 60 km./h. (después, posiblemente unos 42 km./h.). / 3) Unos 60 km./h. / 4) Ap. unos 53 km./h. (Inicialmente, unos 60 km./h.). / 5) Unos 60 km./h. / 6) Unos 65 km./h. aproximadamente. / 7) Unos 80 km./h. / 8) Unos 40 km./h. / 9) Unos 37´5 km./h. (Informe final, pág. 24).
 En 2004, cuatro datos: 1) Al menos unos 26 km./h. / 2) Unos 24 km./h.
 3) Unos 39 km./h. / 4) Unos 36 km./h. (Informe final, pág. 30).
 En 2005, dos datos: 1) Unos 48 km./h.
 2) Unos 75 km./h. o más. (Informe final, pág. 22).
 En 2006, ocho datos: 1) Unos 34-40 km./h. / 2) Unos 34-40 km./h. / 3) Unos 34 km./h. / 4) Unos 40 km./h. / 5) Unos 65 km./h. (quizás algo menos). / 6) Unos 45-60 km./h. / 7) Unos 60 km./h. / 8) Unos 40 km./h. (Informe final, págs. 37-38).
 En 2007, cuatro datos: 1) Unos 66 km./h. / 2) Unos 45 km./h. / 3) Unos 45 km./h. / 4) Unos 40 km./h.
 En 2008, dos datos: 1) Unos 75 km./h. / 2) Unos 24 km./h.

Teniendo en cuenta todos los datos recogidos en los censos de otoño, se obtiene una media aproximada de unos 52 km./h. [2.236´15/43] (con un rango de 24 a 90 km./h., y una moda de unos 60 km./h.); no demasiado alejada de los 60 km./h. que indica, seguramente de una forma mucho más precisa (aunque referida a aves en migración), la Estación Ornitológica Suiza.

Comentario.- Los censos de otoño en que se han registrado más cormoranes grandes son los de 1993 (al menos 119-123), 2008 (al menos unos 94-98), 2004 (al menos unos 80-87), y 2003 (al menos 71-72).

AVES ACUÁTICAS vistas en el embalse e inmediaciones.-

ESPECIE	Lunes 3	Miércoles 5	Jueves 6	Sábado 8	Domingo 9	Lunes 10	Martes 11
ZAMPULLÍN CHICO					2		
SOMORMUJO LAVANCO		2	1	10 (mín.)	4 (mín.) (1, joven)	3-4	3-4
CORMORÁN GRANDE	2	6	13	84-88 (mín.)	10-13 (mín.)	10 (mín.)	11 (2, inm.)
GARCETA GRANDE				2	1	2	
GARZA REAL			2	7-8 (mín.)	5-6	9	5-6
CERCETA COMÚN		5		37 (mín.)	40		
ÁNADE REAL o AZULÓN	2	Más de 100		162-180 (mín.)	32-42 (mín.)	3-4	2-4 (macho y hembra)
PATO CUCHARA		Al menos 10			30		
GALLINETA COMÚN o POLLA DE AGUA				1	1		
FOCHA COMÚN				3	3		3
ANDARRÍOS GRANDE				5 (mín.)	2-3		

ANDARRÍOS CHICO				1			
GAVIOTA REIDORA			2	1	3		1
MARTÍN PESCADOR				1	1	1	

Los censos del embalse se desglosan así:

El lunes 3:

A las 11 h. 29 m. ap.: dos cormoranes grandes cruzando en vuelo el embalse, y dos ánades reales posados en la orilla norte del embalse. (Sergio Aris Arderiu).

El miércoles 5:

Entre las 16 h. 50 m. y las 17 h. 15 m.: 2 somormujos lavancos, 6 cormoranes grandes, 5 cercetas comunes, más de 100 ánades reales, y al menos 10 patos cuchara. (Sergio Aris Arderiu).

El jueves 6:

Entre las 10 h. 5 m. y las 10 h. 30 m. ap.: un somormujo lavanco, 13 cormoranes grandes, 2 garzas reales, y 2 gaviotas reidoras. (Sergio Aris Arderiu).

El sábado 8:

Entre las 10 h. 5 m. y las 11 h. 35 m.: 10 somormujos lavancos, 84-88 cormoranes grandes, 2 garcetas grandes, 7-8 garzas reales, 12 cercetas comunes, 162-180 ánades azulones, un andarríos grande, un andarríos chico, y una gaviota reidora. (José Luis López-Pozuelo García, y Paloma Fraguío Piñas).

A las 11 h. 30 m.: Un somormujo lavanco, 11 cormoranes grandes, una garza real, 10 ánades reales, una polla de agua, tres fochas comunes, y un martín pescador. (Jorge Juan Díaz González y Alberto González Andrades).

Entre las 13 h. 45 m. y las 14 h. 15 m.: Algunos cormoranes grandes, una garceta grande, 7 garzas reales, 43 ánades azulones, y un andarríos grande. (Xavier Parra Cuenca y Montserrat Gutiérrez Fernández).

Por la tarde (entre las 16 h. 50 m. y el anochecer): 19 cormoranes grandes, una garceta grande, dos garzas reales, 37 cercetas comunes, 9 ánades azulones, y cinco andarríos grandes. (Juan Luis Galindo Estévez y Jorge Andrés Remacha Lorenzo).

Entre las 16 h. 10 m. y las 17 h. 15 m.: Al menos 32 cormoranes grandes, cuatro somormujos lavancos, y 157 ánades azulones. (Pedro Luis Castilla Apolonio).

Entre las 17 h. 13 m. y las 17 h. 45 m.: Varias decenas de cormoranes grandes. (José Luis López-Pozuelo García).

El domingo 9:

Entre las 7 h. 29 m. y las 10 h. 0 m.: Un somormujo lavanco, 2-3 (mín.) cormoranes grandes, 2 garzas reales, y 10 patos (al menos dos, ¿azulones?). (José Luis López-Pozuelo García).

Por la mañana (desde el amanecer, hasta las 13 h. ap.): Dos zampullines chicos, tres somormujos lavancos, 10 cormoranes grandes, una garceta grande, tres garzas reales, 40 cercetas comunes, 32 ánades azulones, unos 200 patos en vuelo alto no identificados, 30 patos cuchara, 3 fochas comunes, dos andarríos grandes, tres gaviotas reidoras, y un martín pescador. (Juan Luis Galindo Estévez y Jorge Andrés Remacha Lorenzo).

Entre las 12 h. 45 m. ap. y las 12 h. 46 m.: Dos somormujos lavancos, un cormorán grande, y una garza real. (Sergio Aris Arderiu).

Entre las 12 h. 15 m. y las 13 h. 15 m.: Dos somormujos lavancos, algunos cormoranes grandes, una garceta grande, una gallineta común, y un andarríos grande. (Xavier Parra Cuenca y Montserrat Gutiérrez Fernández). Además, una garza real. (José Luis Armendáriz Sanz y Francisco Jesús Fernández Herrera).

El lunes 10:

Entre las 12 h. 22 m. y las 13 h. 19 m.: 3-4 somormujos lavancos, al menos 10 cormoranes grandes, 2 garcetas grandes, 9 garzas reales, 3-4 ánades seguramente azulones, y un martín pescador. (Elías Gomis Martín, Raúl González Rodríguez, Alfonso Lario Doylataguerra, y Fidel José Fernández y Fernández-Arroyo).

El martes 11:

Entre las 11 h. 5 m. y las 12 h. 10 m.: 3-4 somormujos lavancos, 11 cormoranes grandes (dos de ellos inmaduros), 5 garzas reales, 2 ánades azulones o reales (macho y hembra), y una gaviota reidora. (Fidel José Fernández y Fernández-Arroyo).

A las 13 h. 35 m., desde el puente de Maderuelo: un somormujo lavanco, 10 cormoranes grandes, una garza real, 2 ánades azulones o reales, y 3 fochas comunes. (Elías Gomis Martín, Raúl González Rodríguez, Alfonso Lario Doylataguerra).

Se obtiene un total de 14 especies de aves acuáticas (12 el sábado, y 13 el domingo), incluyendo el martín pescador.

Para los censos de otoño, la cifra más alta de especies de aves acuáticas en el embalse corresponde a 2003 (19, entre los dos días, de las que 17 se vieron el sábado y 18 el domingo), seguida por las de 2004 (18-19 entre los dos días, de las que 13-14 corresponden al sábado y 14 al domingo) y 2002 (17-18 especies, entre cuatro días seguidos; aunque con un máximo de 13-14 especies en un día, y 15-16 especies entre dos días consecutivos). (Véase lo indicado al respecto en el **Informe final** del censo de otoño de 2003, pág. 26).

Por lo que se refiere al número máximo de especies de aves acuáticas censadas en un solo día, los récords que conocemos, para el embalse de Linares, son de 15 especies observadas el 1 de noviembre de 1990 (por José Luis López-Pozuelo García; véase la **Hoja Informativa N° 19**, pág. 11), 17 especies registradas el 8 de noviembre de 2003 (durante el censo de otoño, con un máximo de 15 especies citadas por un solo equipo, si bien el mismo equipo vio también otra especie –la avefría- pero fuera del embalse), 18 especies anotadas el 9 de noviembre de 2003 (de las que 15 fueron citadas por un solo equipo, de dos observadores; véase el **Informe final** correspondiente a dicho censo de otoño, pág. 26), 15 especies el 8 de septiembre de 2005 (Javier Marchamalo de Blas; el mismo observador vio 14 especies el 30 de agosto anterior), 16 especies el 14 de septiembre de 2005 (Javier Marchamalo de Blas; récord para un solo observador en un día), y 15 especies vistas (incluido el cisne) el 10 de noviembre de 2007 (en el censo de otoño; véase el **Informe final**, págs. 52-53).

Nivel del agua del embalse.- El domingo, 910'7 m.

AVES ACUÁTICAS vistas en charcas del sur de Burgos.-

El sábado, de 14 h. 18 m. a 15 h. 53 m., en las charcas de Berlangas de Roa: un cormorán grande, dos garzas reales, dos cigüeñas blancas, tres ánades reales (o azulones), 18 fochas comunes, tres agachadizas comunes, y un andarríos grande.

El sábado, de 17 h. 9 m. a 17 h. 23 m., en las charcas de Las Cristalinas (junto a Aranda de Duero): La charca mayor está completamente tapada. Hay una explanada para hacer el nuevo polígono industrial.

El sábado, de 17 h. 48 m. a 18 h. 45 m., en las charcas de Villalba de Duero: dos zampullines chicos, un cormorán grande (que se posa para dormir), siete (al menos) ánades reales (o azulones), 34 fochas comunes, y un andarríos grande.

El domingo, de 7 h. 14 m. a 8 h. 37 m., en las charcas de Villalba de Duero: un zampullín chico, nueve cormoranes grandes, dos rascones oídos, una polla de agua, 48 fochas comunes (31+17), y una agachadiza común.

El domingo, a las 9 h. 25 m., en charcas junto a Aranda de Duero: dos garzas reales, 25 ánades reales (o azulones), seis patos cuchara, dos fochas comunes, y dos andarríos grandes.

Todos estos censos de humedales del sur de Burgos se deben a Javier Vitores Casado.

Las especies de aves (acuáticas o no) que sólo fueron vistas u oídas en los humedales y otros parajes del sur de Burgos, en este censo de otoño, son tres (una de ellas, sólo oída): el rascón (oído), la agachadiza común, y el escribano palustre.

Si añadimos los datos del embalse (antes indicados), así como los datos del Refugio y de las zonas próximas, se obtiene un total de **20** especies de aves acuáticas citadas en este censo de otoño. (Nótese que están incluidas la cigüeña blanca, el rascón oído, la grulla, la avefría, la agachadiza chica, y la agachadiza común; además del martín pescador).

ZAMPULLÍN CHICO o COMÚN (*Tachybaptus ruficollis*)-

Citado por dos equipos. Se vieron dos ejemplares en el embalse de Linares (el domingo), y dos o tres ejemplares en las charcas de Villalba de Duero (dos el sábado y uno el domingo).

La relación de observaciones es la siguiente:

A) En el embalse.-

El domingo.- Por la mañana.- Dos zampullines chicos, en la zona de Peñalba. (*Juan Luis Galindo y Jorge Remacha*).

B) En zonas húmedas del sur de Burgos.-

El sábado.- Dos zampullines chicos en las charcas de Villalba de Duero, a las 17 h. 48 m. (*Javier Vitores*).

El domingo.- Un zampullín chico en las charcas de Villalba de Duero, a las 7 h. 37 m. (*Javier Vitores*).

SOMORMUJO LAVANCO (*Podiceps cristatus*)-

Citado por diez equipos, en el embalse. Se vieron:

--- El 5 de noviembre, poco después de las 16 h. 50 m., dos somormujos lavancos en el embalse, por la tarde. (*Sergio Aris Arderiu*).

--- El 8 de noviembre, al menos 10 somormujos lavancos en el embalse, por la mañana. La relación de observaciones es la siguiente:

10 h. 38 m.- Cuatro somormujos lavancos entre el puente de Maderuelo y la reclusa del barranco de San Andrés. (*José Luis López-Pozuelo García, y Paloma Fraguío Piñas*).

10 h. 41 m.- Un somormujo lavanco en Carralanga, en medio del embalse. (*José Luis López-Pozuelo García, y Paloma Fraguío Piñas*).

10 h. 50 m.- Un somormujo lavanco entre Carralanga y Vallunquera. (*José Luis López-Pozuelo García, y Paloma Fraguío Piñas*).

11 h. 12 m.- Cuatro somormujos lavancos en medio del embalse, frente a los pinos del coto de la Confederación. (*José Luis López-Pozuelo García, y Paloma Fraguío Piñas*).

11 h. 30 m.- Un somormujo lavanco en el embalse, cerca de Maderuelo. (*Jorge Juan Díaz González y Alberto González Andrades*).

16 h. 22 m.- Cuatro somormujos lavancos en el embalse, vistos desde la zona de El Reloj. (*Pedro Luis Castilla Apolonio*).

--- El 9 de noviembre, a las 9 h. 30 m., un somormujo lavanco joven del año en el embalse, en la reclusa del Boquerón. (*José Luis López-Pozuelo García*).

Por la mañana, tres somormujos lavancos en el embalse, bajo Peñalba. (*Juan Luis Galindo Estévez y Jorge Andrés Remacha Lorenzo*).

Hacia las 12 h. 45 m., dos somormujos lavancos en el embalse. (*Sergio Aris Arderiu*).

El mismo día, entre las 12 h. 15 m. y las 13 h. 15 m., dos somormujos lavancos en el embalse. (*Xavier Parra Cuenca y Montserrat Gutiérrez Fernández*).

--- El 10 de noviembre, tres o cuatro somormujos lavancos (tres a las 12 h. 27 m., y uno a las 12 h. 32 m.). (*Elías Gomis Martín, Raúl González Rodríguez, Alfonso Lario Doylataguerra, y Fidel José Fernández y Fernández-Arroyo*).

--- El 11 de noviembre, tres o cuatro somormujos lavancos: a las 11 h. 5 m., uno cerca del puente de Maderuelo; a las 11 h. 31 m., otro, distinto del anterior, después del puente; y a las 11 h. 42 m., dos, después del puente. (*Fidel José Fernández y Fernández-Arroyo*).

Después, a las 13 h. 35 m., se vio un somormujo lavanco desde el puente de Maderuelo. (*Elías Gomis Martín, Raúl González Rodríguez, y Alfonso Lario Doylataguerra*).

GARCETA GRANDE (*Egretta alba* [*Casmerodius albus*]).-

Citada por seis equipos.

El 8 de noviembre, dos garcetas grandes en el embalse, entre Peñalba y el puente de Alconadilla: una en la curva del maizal (a las 10 h. 23 m.), y otra en la isla del recodo (a las 10 h. 29 m.). (*José Luis López-Pozuelo García, y Paloma Fraguío Piñas*).

El mismo día 8 de noviembre, una garceta grande en la cola del embalse. (*Juan Luis Galindo Estévez, Jorge Andrés Remacha Lorenzo, Xavier Parra Cuenca, y Montserrat Gutiérrez Fernández*).

El 9 de noviembre, hacia las 13 h., una garceta grande en la cola del embalse. (*Xavier Parra Cuenca, Montserrat Gutiérrez Fernández, Juan Luis Galindo Estévez, y Jorge Andrés Remacha Lorenzo*).

El 10 de noviembre, entre Peñalba y el puente de Alconadilla, dos garcetas grandes: una entre las 13 h. 3 m. y las 13 h. 5 m., y otra (distinta) a las 13 h. 10 m. (*Elías Gomis Martín, Raúl González Rodríguez, Alfonso Lario Doylataguerra, y Fidel José Fernández y Fernández-Arroyo*).

Comentario.- Es el quinto censo de otoño en que se cita la especie. Los anteriores fueron los de 2002 (un ejemplar en las charcas de Villalba de Duero; véase el **Informe final** correspondiente, pág. 19), 2003 (un ejemplar en las charcas de Berlangas de Roa; véase el **Informe final** correspondiente, págs. 27-28), 2004 (un ejemplar en las charcas de Berlangas de Roa; véase el **Informe final** correspondiente, pág. 33), y 2005 (un ejemplar en las charcas de Berlangas de Roa; véase el **Informe final** correspondiente, págs. 26-27).

Por otro lado, en el embalse sólo conocíamos cuatro citas anteriores confirmadas de la garceta grande, cada una de un solo ejemplar: una en 2000, y tres en 2007.

Véase lo señalado sobre esta especie en las **Hojas Informativas** N° 25 (págs. 3-5), N° 27 (págs. 9-11), N° 29 (págs. 9-11), N° 31 (págs. 11-12), y N° 33 (págs. 14-16).

CIGÜEÑA BLANCA (*Ciconia ciconia*).-

Se vieron cuatro cigüeñas blancas, probablemente distintas: dos en el nido de la iglesia de Montejo, y dos volando en las charcas de Berlangas de Roa.

Citada por diez equipos.

La relación de citas anotadas es la siguiente:

--- El sábado 8 de noviembre, a las 14 h. 18 m., en las charcas de Berlangas de Roa, dos cigüeñas blancas vuelan en círculo junto a un buitre leonado. (*Javier Vitores*).

A las 19 h. 58 m., se observa la pareja de cigüeñas blancas en el nido de la iglesia de Montejo. No se habían visto allí los cinco días anteriores, “*lo cual indica que probablemente han llegado esta misma tarde*”. (*Sergio Aris*).

A las 20 h. 0 m., siguen dos cigüeñas blancas en el nido de la iglesia de Montejo. (*Elías Gomis Martín, Raúl González Rodríguez y Alfonso Lario Doylataguerra*).

Por la noche, se ven de nuevo las dos cigüeñas blancas en el nido de la iglesia de Montejo, y otras dos cigüeñas blancas en el nido de la iglesia de Milagros. (*Juan Prieto Martín*).

Otros participantes en el censo ven también, por la noche, dos cigüeñas blancas en el nido de la iglesia de Montejo. (*Jorge Hernández, Ricardo Pérez, Guillermo Coronado, y Carlos Palomar*).

En la tarde del sábado, la cigüeña blanca es citada también por otros participantes en el censo. (*Honorio Iglesias y Marta Sacristán*).

--- El domingo 9 de noviembre, a las 0 h. 35 m., hay dos cigüeñas blancas en el nido de la iglesia de Montejo. A las 8 h. 18 m., no hay ninguna. De nuevo hay dos cigüeñas allí a las 18 h. 47 m., a las 21 h. 30 m., y a las 0 h. 0 m. (*Elías Gomis Martín, Raúl González Rodríguez y Alfonso Lario Doylataguerra*).

El 10 de noviembre, a las 19 h. 26 m., hay una cigüeña blanca en el nido de Montejo, y viene otra. A las 19 h. 28 m., se ven las dos cigüeñas blancas en el nido; las dos son adultas. A las 20 h. 6 m., siguen las dos cigüeñas en el nido. (*Fidel José*).

--- Después, a las 22 h. 30 m., siguen dos cigüeñas blancas en el nido de la iglesia de Montejo. (*Elías Gomis Martín, Raúl González Rodríguez y Alfonso Lario Doylataguerra*).

El 11 de noviembre, a las 20 h. 15 m., no están las cigüeñas blancas en el nido de la iglesia de Montejo. A las 23 h. 30 m., sí están las dos cigüeñas. (*Elías Gomis Martín, Raúl González Rodríguez y Alfonso Lario Doylataguerra*).

Comentario.- El de 2006 fue el censo de otoño en que se vieron más cigüeñas (posiblemente al menos unas 84, y seguramente más); seguido por los censos otoñales de 2004 (seguramente no menos de 52-53), 2005 (seguramente no menos de 21), 2007 (seguramente al menos 13), y 2003 (seguramente 11). El de 2008 es el censo de otoño N° 13 en que es registrada la especie junto a 1994, 1995, 1997, 1998, 1999, 2001, 2002, 2003, 2004, 2005, 2006, y 2007.

CERCETA COMÚN (*Anas crecca*)-

Citada por cuatro equipos.

En el embalse de Linares, se vieron:

El miércoles 5, 5 cercetas comunes. (*Sergio Aris*).

El sábado, a las 10 h. 32 m., 12 cercetas comunes (9+3), frente a Peñalba—Valdeparaíso. (*José Luis López-Pozuelo y Paloma Fraguío*).

El mismo día, por la tarde, 37 cercetas comunes, frente a Peñalba. (*Juan Luis Galindo y Jorge Remacha*).

El domingo, 40 cercetas comunes, frente a Peñalba. (*Juan Luis Galindo y Jorge Remacha*).

En el embalse o en el Refugio, la cerceta común ha sido citada en 218 días diferentes, según los datos que conocemos. (Sin contar los días posteriores a 2008).

ÁNADE REAL o ÁNADE AZULÓN (*Anas platyrhynchos*)-

Citado por diecisiete equipos.

En los censos del embalse se observaron 2 ánades reales el lunes día 3, más de 100 ánades reales el miércoles 5, al menos 162-184 ánades azulones el sábado, al menos 32-42 ánades azulones (más unos 200 patos en vuelo alto no identificados) el domingo, 3-4 ánades seguramente reales el lunes (hacia las 12 h. 35 m. ap.), y dos ánades reales (macho y hembra) el martes (a las 11 h. 50 m.).

A) La relación de observaciones en el embalse es la siguiente:

El 3 de noviembre, a las 11 h. 29 m. ap., dos ánades reales posados en la orilla norte del embalse. (*Sergio Aris*).

El 5 de noviembre, entre las 16 h. 50 m. y las 17 h. 15 m., más de 100 ánades reales en el embalse. (*Sergio Aris*).

El sábado 8:

Por la mañana, entre las 10 h. 29 m. y las 11 h. 35 m., 162-180 ánades azulones en el embalse. (*José Luis López-Pozuelo, y Paloma Fraguío*).

Las observaciones se desglosan así:
10 h. 29 m.- 25 azulones en la isla del recodo.
10 h. 32 m.- 4 azulones frente a Peñalba—Valdeparaíso.
10 h. 35 m.- 8+5 azulones en la presita.
10 h. 41 m.- En Carralanga, 50 azulones en la orilla. Vuelan, la mayoría al centro, otros a la margen de enfrente, algunos embalse abajo. Más abajo, 17+8 azulones, distintos de los que volaron antes.
10 h. 50 m.- Entre Carralanga y Vallunquera, 4+14 azulones en medio (muy probablemente, de los que volaron antes). Entre las cañadas y el cobertizo, 19 azulones en la margen del embalse.
11 h. 35 m.- Por el lado este de Montón de Trigo, 26 azulones.
11 h. 30 m.- 10 ánades reales en el embalse, cerca de Maderuelo. (*Jorge Juan Díaz y Alberto González*).
Entre las 13 h. 45 m. y las 14 h. 15 m.- 43 ánades azulones en la playa de Maderuelo. (*Xavier Parra y Montserrat Gutiérrez*).
16 h. 10 m.- 157 azulones, entre machos y hembras, en el embalse; vistos desde la zona de El Reloj. (*Pedro Luis Castilla*).

El domingo 9:

7 h. 29 m.- Entran 8 patos del cañón al embalse. (*José Luis López-Pozuelo*).

7 h. 39 m.- Entran 2 patos (¿azulones?) del cañón al embalse. (*José Luis López-Pozuelo*).

El 10 de noviembre, hacia las 12 h. 35 m. ap., en el embalse, cerca de Peñalba, tres o cuatro ánades seguramente reales. (*Fidel José Fernández*).

El 11 de noviembre, a las 11 h. 50 m., en el embalse, cerca de Peñalba, dos ánades azulones o reales, muy bien vistos (macho y hembra) (*Fidel José Fernández*); y a las 13 h. 35 m., dos ánades azulones, vistos desde el puente de Maderuelo. (*Elías Gomis, Raúl González y Alfonso Lario*).

B) En humedales cercanos, del sur de Burgos, los registros fueron los siguientes:

En las charcas de Berlangas de Roa, tres ánades reales el sábado, a las 14 h. 59 m. (*Javier Vitores*).

En las charcas de Villalba de Duero, oído ánade real el domingo, a las 7 h. 14 m.; y vistos siete ánades reales a las 7 h. 59 m. (*Javier Vitores*).

En charcas junto a Aranda de Duero, 25 ánades azulones (o reales) el domingo, a las 9 h. 25 m. (*Javier Vitores*).

C) En zonas cercanas del nordeste de Segovia, hubo una observación:

El sábado, entre las 9 h. 30 m. y las 11 h. 0 m., entre Boceguillas y Campo de San Pedro.- Dos ánades reales (macho y hembra). (*Jorge Juan Díaz y Alberto González*).

D) El paso de patos registrado por el cañón fue el siguiente:

Miércoles 5.-

7 h. 20 m.- “*Con las primeras luces del alba*”, un bando de azulones “*en vuelo río arriba, sobre el puente de Peña Rubia*”. (*Sergio Aris*).

Jueves 6.-

Al anochecer, entre las 18 h. 24 m. y las 18 h. 40 m., entre Peña Portillo 2ª y el puente de Peña Rubia, se escuchan reclamos de un ánade real en el río. (*Sergio Aris*).

Sábado.-

18 h. 29 m.- 2 patos río abajo. / 9 patos más. V.A.D. (*José Luis Armendáriz y Francisco Jesús Fernández*).

Por la tarde.- Visto azulón frente a Las Torcas. (*Paloma Fraguío y José Aguilera*).

18 h. 31 m.- 6 patos, posiblemente ánades reales, vuelan río abajo, frente a La Catedral. (*Jorge Hernández, Ricardo Pérez, Guillermo Coronado, y Carlos Palomar*).

18 h. 32 m.- 10 patos vuelan río abajo, frente a La Catedral. (*Jorge Hernández, Ricardo Pérez, Guillermo Coronado, y Carlos Palomar*).

18 h. 35 m.- 7 patos (3+4) vuelan río abajo. V.A.D. (*José Luis Armendáriz y Francisco Jesús Fernández*).

Domingo.-

7 h. 27 m.- 13 patos vuelan en dos grupos río arriba, frente a Peña Fueros. (*Fernando Jiménez*).

7 h. 28 m.- 13 patos (7+6) vuelan hacia el embalse. V.A.D. (*José Luis Armendáriz y Francisco Jesús Fernández*).

7 h. 29 m.- Entran 8 patos del cañón al embalse. (*José Luis López-Pozuelo*).

7 h. 37 m.- Dos ánades reales volando río arriba. La Hocecilla. (*Xavier Parra*).

7 h. 39 m.- Entran dos patos (¿azulones?) del cañón al embalse. (*José Luis López-Pozuelo*).

El primer bando, seguido por tres puestos, tardó pues unos tres minutos en recorrer una distancia de poco más de unos 4 km.; lo que daría una velocidad media de vuelo de poco más de unos 80 km./h., aunque el margen de error es difícil de precisar.

Comentario.- En siete censos de otoño se han obtenido algunos datos sobre la velocidad del ánade real en vuelo sobre el cañón. Corresponden a los años 1991 (unos ¿90 km./h. ap.? para un macho; parece que otros ejemplares pudieron sobrepasar esa cifra), 1994 (al parecer, más de 80-90 km./h., para un bando de seis aves), 2000 (90 km./h. para un grupo de cuatro ejemplares), 2002 (90 km./h. para un bando de 9+2 aves), 2004 (unos 22'5 km./h. para una pareja), 2006 (unos 80 km./h. para un bando de 9 aves, y unos 70 km./h. -tal vez algo más- para un grupo que inicialmente tenía 11 aves), y 2008 (poco más de unos 80 km./h. para un bando que inicialmente tenía 13 aves).

La media de los ocho datos sería pues de unos 75'9 km./h. [607'5/8], con un rango de 22'5 a 90 y una moda de 90 km./h.

Nota.- En el “**Rapport d'activité 2001**” (“*Informe de actividades 2001*”) de la Estación Ornitológica Suiza (Sempach, Suiza, 2002), amablemente proporcionado por Daniel Magnenat, se señala, para el ánade real, una velocidad media de 77 km./h., que no es muy diferente de la obtenida aquí. Como se indicó en el apartado sobre el cormorán grande, el dato de Suiza está basado en una gran cantidad de medidas obtenidas mediante radar, durante la migración, a lo largo de treinta años, por la citada Estación. En el mismo informe se aclara que, sobre la velocidad de vuelo de las aves, “*existen datos extremadamente variables*”; se menciona el posible efecto del viento, así como del estilo y la finalidad del vuelo; y se añade que casi no existen, hasta el momento, “*medidas exactas e irrefragables*” desde el punto de vista metodológico.

Por otra parte, Félix Rodríguez de la Fuente, en la “**Gran Enciclopedia de la Fauna**” (Vol. 16; Salvat, ed. de 2004; Barcelona; pág. 1.489), indicaba: “*La velocidad de vuelo de las aves migradoras ha sido medida, al igual que la altura, por métodos muy diversos, y se ha comprobado que no viajan más deprisa que en sus desplazamientos normales. La de los patos oscila entre 70 y 95 km./hora.*”

PATO CUCHARA o CUCHARA COMÚN (*Anas clypeata*).

Citado por tres equipos.

El miércoles 5, se vieron al menos 10 patos cuchara en el embalse. (*Sergio Aris*).

El domingo, por la mañana, se vieron 30 patos cuchara en el embalse, frente a Peñalba. (*Juan Luis Galindo y Jorge Remacha*).

También el domingo por la mañana, a las 9 h. 25 m., se vieron seis patos cuchara en charcas junto a Aranda de Duero. (*Javier Vitores*).

Nota.- El sábado anterior, 1 de noviembre, fueron censados 42 patos cuchara en el embalse, por Juan Luis Galindo Estévez.

En el embalse y sus inmediaciones (incluido el Refugio) ha habido ya, que sepamos, citas de esta especie en 111 días distintos (hasta 2008 inclusive).

PERDIZ ROJA (*Alectoris rufa*)-

Citada por 25 equipos (por nueve de ellos, sólo oída).

En horario del censo.-

Sábado 8

Citada por los equipos de: Peña Rubia, La Catedral (o), Peña Flor, El Corralón, Sabinas de Campillo y Los Poyales (o).

Domingo 9

Citada por los equipos de: Peña Rubia, El Reloj, V.A.D. (o), Peña Cuervo, Peña la Zorra, Las Torcas, Valdecasuar m.d. 1, Valdecasuar m.d. 2, Valdecasuar m.d. 3, Las Torres (o), Valdecasuar m.i. 3, Valdecasuar m.i. 4, Peñalba (o), La Graja (o), La Hocecilla (o) y Los Poyales.

Los mayores grupos registrados fueron de más de 15 aves (el miércoles 5, a las 13 h., en el páramo norte del Refugio; *Sergio Aris* y *Jesús Hernando*), de 12 aves (el viernes 7, a las 16 h. 30 m., cruzan el camino desde un campo arado frente a Peña Rubia; *Sergio Aris*), de 16 aves (el sábado, a las 17 h. 0 m., frente a Peña Rubia, en el límite del terreno labrado y del monte, en el mismo sitio donde se habían visto más de 12 aves a las 15 h. 56 m. (*Elías Gomis*, *Raúl González* y *Alfonso Lario*), de 15 aves (el sábado, a las 14 h. 56 m., en las charcas de Berlangas de Roa; *Javier Vitores*), de 12 aves (el domingo, a las 10 h. 10 m., en la zona de El Reloj; *Pedro Luis Castilla*), de 11 aves (el domingo, a las 11 h. 0 m., en un campo de rastros junto al comedero de buitres; *Paloma Fraguó* y *José Aguilera*), de 12 aves (el lunes 10, a las 9 h. 10 m., en el campo labrado junto al camino, antes del Reguero de la Fuente de la Vega; *Elías Gomis*, *Raúl González* y *Alfonso Lario*), y de 16 o más aves (el mismo día 10, a las 9 h. 37 m., justo antes del Reguero de la Fuente de la Vega; es muy posible que se trate del mismo bando del día 8, y que incluya también el del día 7, así como el visto poco antes el día 10; *Fidel José Fernández*).

El sábado, se vieron:

11 h. 34 m.- 2-3 perdices rojas, 500 m. antes de Villalvilla, viniendo desde la N-I. (*Elías Gomis*, *Raúl González* y *Alfonso Lario*).

14 h. 56 m.- Un bando de 15 perdices rojas, en las charcas de Berlangas de Roa. (*Javier Vitores*).

15 h. 56 m.- Más de 12 perdices rojas, frente a Peña Rubia, en el límite del terreno labrado y del monte, en el mismo lugar que en años anteriores. Se obtiene una foto. (*Elías Gomis*, *Raúl González* y *Alfonso Lario*).

Más de 6 perdices rojas “*caminando en el borde de Peña Rubia, descendiendo alguna ligeramente por el cortado*”. (*Elías Gomis*, *Raúl González* y *Alfonso Lario*).

17 h. 0 m.- 16 perdices rojas en el mismo lugar que a las 15 h. 56 m. (*Elías Gomis*, *Raúl González* y *Alfonso Lario*).

Por la tarde, perdices rojas en el barranco de la Retuerta (*Xavier Parra* y *Montserrat Gutiérrez*), y perdiz en la zona de La Peña Flor (*Honorio Iglesias* y *Marta Sacristán*).

Además, se oyó perdiz frente a S.D. (*Jorge Hernández*, *Ricardo Pérez*, *Guillermo Coronado*, y *Carlos Palomar*), frente a Peña de la Zorra (antes de las 15 h. 14 m.; *Sergio Aris*), en los páramos del nordeste (a las 16 h. 11 m.; *Fidel José Fernández*), en la zona de Campo de San Pedro (entre las 9 h. 30 m. y las 11 h. 0 m.; *Alberto González* y *Jorge Juan Díaz*), y en el sabinar de Campillo (a las 16 h. 41 m.; *Juan José Molina*, *David Romero*, *Julián Rubio*, e *Isabel López de Munaín*).

El domingo, se oye perdiz en los páramos del nordeste (a las 7 h. 22 m., y a las 7 h. 26 m.; *José Luis López-Pozuelo* y *Fidel José Fernández*), frente a V.A.D. (a las 7 h. 20 m.; *José Luis Armendáriz* y *Francisco Jesús Fernández*), hacia El Casuar (a las 7 h. 22 m.; *Antonio Ruiz* e *Isabel Blanco*), en Valdecasuar margen derecha 3 (a las 7 h. 16 m.; *Ricardo Pérez*), en Valdecasuar margen derecha 1 (*Carlos Palomar*), en Valdecasuar margen izquierda 4 (a las 7 h. 39 m.; *Fernando Alarcón*), frente a Peña de la Zorra (poco después de las 7 h. 45 m., y a las 9 h. 38 m.; *Sergio Aris*), en La Hocecilla (*Xavier Parra*), frente a Peña La Graja (*Montserrat Gutiérrez*), frente a Peña Rubia (a las 7 h. 40 m.; *Elías Gomis*, *Raúl González* y *Alfonso Lario*), en el barranco de Pardebueyes (a las 7 h. 28 m.; *Félix Torrejón*), y frente a Peñalba (tres aves; *Juan Luis Galindo* y *Jorge Remacha*).

Además, se vieron:

6 h. 37 m. – 6 h. 39 m.- Cuatro perdices en lo alto de la margen derecha del barranco de Valdecasuar. (*Fernando Alarcón*).

7 h. 35 m.- Grupo de aproximadamente seis perdices. Valdecasuar m. i. 3. (*Ángel Leiva*).

7 h. 38 m.- Perdiz roja en Valdecasuar m.d.3. (*Guillermo Coronado*).

7 h. 45 m.- Una perdiz oída y vista, en el 2º Cañón m. d. (*Luis Miguel Romero*).
8 h. 49 m.- Varias perdices “*correteando por el borde del cortado de Peña Rubia*”. (*Elías Gomis, Raúl González y Alfonso Lario*).
9 h. 48 m.- Una perdiz en el sabinar del norte; atraviesa el camino entre el chozo de El Corralón y el comedero de buitres. (*Paloma Fraguío y José Aguilera*).
Por la mañana.- Perdiz. Las Torres. (*Guillermo Ramos y Ángeles Silva*).
Por la mañana.- Perdiz. Peña de la Zorra. (*Sergio Aris*).
10 h. 10 m.- 12 perdices, en la zona de El Reloj. (*Pedro Luis Castilla*).
11 h. 0 m.- 11 perdices rojas en un campo de rastros, junto al camino al comedero de buitres. (*Paloma Fraguío y José Aguilera*).
13 h. 0 m. ap.- Una perdiz roja vista entre Fuentemizarra y Moral de Hornuez. (*Sergio Aris*).

Como curiosidad, puede añadirse que el martes 11, a las 14 h. 6 m., se ven varias perdices sobre el tejado de un chozo, cerca de la antigua C-114, entre Maluque y el embalse. (*Elías Gomis, Raúl González y Alfonso Lario*). El mismo día, a las 11 h. 7 m., salen tres o cuatro perdices, cerca de la playa de la margen derecha del embalse. (*Fidel José*).

[Recuérdese que en el censo de otoño de 2004 se vio un bando de 42 perdices (véanse el **Informe final** correspondiente, pág. 36; la **Hoja Informativa N° 27**, pág. 164; y el **Bolegyps 30**, pág. 2); y en el censo de otoño de 2005 se vio un bando de al menos 41 perdices (véanse el **Informe final** correspondiente, pág. 30; y la **Hoja Informativa N° 29**, pág. 160).]

RASCÓN (EUROPEO) (*Rallus aquaticus*)-

Citado por un equipo (sólo oído).

El domingo, a las 7 h. 14 m., fueron oídos dos rascones en las charcas de Villalba de Duero. (*Javier Vitores*).

Nota- Puede verse lo indicado sobre el rascón en la **Lista de vertebrados del Refugio** [pág. 27, Nota 34]; y en las **Hojas Informativas N° 6** [pág. 1], **N°25** [pág. 90], **N° 27** [pág. 165], **N° 29** [págs. 161-162], **N° 31** [págs. 233-234], y **N° 33** [pág. 260]. En las charcas de Villalba de Duero, la reproducción de la especie fue confirmada por Pablo Sanz Trillo en el año 2003. Curiosamente, fue el mismo ornitólogo quien confirmó, en el año 2006 y durante el censo de nutria realizado por WWF/Adena, la reproducción del rascón en el canal de Peña Rubia, sitio donde también tuvo lugar la primera cita conocida de la especie en la zona (el 15 de mayo de 1979, a las 10 h. 36 m., por Jesús Rodríguez Sánchez y José López de Haro).

En el interior del Refugio, sólo conocemos siete citas del rascón, y una más en el embalse. En zonas próximas del nordeste de Segovia y sobre todo del sur de Burgos, ha habido unas pocas citas y referencias más, que pueden verse en las publicaciones antes señaladas.

En los censos de otoño anteriores, el rascón sólo había sido citado en los de 1985 (el 9 de noviembre de ese año, a las 21 h. 35 m., por José Luis Gallego García, en el río, aguas abajo del pueblo de Montejo), 2006 (el 12 de noviembre de ese año, a las 8 h. 13 m., fue oído un rascón en las charcas de Villalba de Duero, por Javier Vitores Casado; y a las 8 h. 40 m., fue visto un rascón junto al canal de Peña Rubia, por Elías Gomis Martín, Raúl González Rodríguez y Alfonso Lario Doylataguerra), y 2007 (el 10 de noviembre, por la tarde, fue oído un rascón en el río, debajo del viaducto, por Bruno Chacón Espinosa y Jorge Manuel Hernández Núñez; al 1 de noviembre, entre las 8 h. 32 m. y las 10 h. 0 m., fue oído un rascón en las charcas de Villalba de Duero, por Javier Vitores Casado; y hacia las 12 h. 30 m. ap., fue oído un rascón en el río, cerca de la ermita de El Casuar, por Jorge Juan Díaz González, Alberto González Andrades y Cristian Cuesta Bello).

GALLINETA COMÚN o POLLA DE AGUA (*Gallinula chloropus*)-

Citada en cinco informes.

El miércoles 5, a las 7 h. 47 m., se vio un ejemplar en el río, frente a Peña Portillo. (*Sergio Aris*).

El sábado, a las 11 h. 30 m., se vio un ejemplar en el embalse, cerca de Maderuelo. (*Jorge Juan Díaz y Alberto González*).

El domingo, a las 8 h. 37 m., se vio un ejemplar en las charcas de Villalba de Duero. (*Javier Vitores*).

El domingo, entre las 12 h. 15 m. y las 13 h. 15 m., se vio un ejemplar en el puente de Alconadilla. (*Xavier Parra y Montserrat Gutiérrez*).

FOCHA COMÚN (*Fulica atra*)

Citada en cinco informes.

En horarios del censo en las hoces e inmediaciones.-

Domingo 9

Citada por el equipo de: Peñalba.

En el embalse, se vieron:

El sábado, a las 11 h. 30 m., tres fochas, cerca de Maderuelo. (*Jorge Juan Díaz y Alberto González*).

El domingo, por la mañana, frente a Peñalba, tres fochas. (*Juan Luis Galindo y Jorge Remacha*).

El martes, a las 13 h. 35 m., desde el puente de Maderuelo, tres fochas. (*Elías Gomis, Raúl González y Alfonso Lario*).

En las charcas de Villalba de Duero, se vieron 34 fochas el sábado, a las 17 h. 48 m. En las mismas charcas, el domingo, se oyó la focha a las 7 h. 14 m., se vieron 31 fochas a las 7 h. 43 m., y se vieron otras 17 fochas (distintas de las anteriores, en la charca grande nueva del norte) a las 7 h. 59 m.; lo que da un total de 48 fochas.

En las charcas de Berlangas de Roa, se vieron 18 fochas el sábado, a las 14 h. 32 m. (*Javier Vitores*).

En charcas junto a Aranda de Duero, se vieron dos fochas el domingo, a las 9 h. 25 m.

Comentario.- Se trata del séptimo censo de otoño en que es registrada la especie, junto con los de 1997 (dos fochas en el embalse), 2002 (12 fochas en las charcas de Villalba), 2003 (44 fochas en las charcas de Villalba, y unas 30 en las charcas de Berlangas), 2004 (unas 16 fochas en las charcas de Villalba, unas 24 en las charcas de Berlangas, y cuatro en las charcas de Las Cristalinas), 2005 (al menos nueve fochas en las charcas de Villalba, 20 en las charcas de Berlangas, y dos en las charcas de Arpape), 2006 (unas 36 fochas en las charcas de Villalba, y siete en las charcas de Las Cristalinas), y 2007 (52 fochas en las charcas de Arteppez, 18 en las charcas de Villalba, 4 en las charcas de Las Cristalinas, y unas 12 en las charcas de Berlangas).

(Véase lo indicado sobre la focha en las **Hojas Informativas N° 31** [págs. 235-237] y **N° 33** [págs. 262-264]).

GRULLA (COMÚN) (*Grus grus*)-

Vista por once equipos.

En horarios del censo.-

Sábado 8

Citada por el equipo de: El Corralón.

El jueves 6, a las 11 h. 40 m., “*desde una pista que sale de Riaguas y a poco más de 1 km. en dirección norte*”, se observa y fotografía un bando de 13 grullas (de las cuales, dos son jóvenes), “*campeando en un pastizal*”. Unos cinco minutos después, “*tan esbeltas y bonitas aves toman vuelo, quizás debido al paso de un cercano tractor*”. “*Luego ciclean y vuelan en formación sobre los sembrados de la zona*”. (*Sergio Aris*). [Pueden verse fotos en la **Hoja Informativa N° 33**, pág. 266.]

El sábado, a las 11 h. 0 m., se vio un bando de 35 grullas, entre Boceguillas y Campo de San Pedro. (Jorge Juan Díaz y Alberto González).

También el sábado, hacia las 14 h. 30 m., se vieron dos grullas (primero una y luego otra), volando sobre el comedero de Campo de San Pedro. Una de ellas fue fotografiada. (Fernando Alarcón, Manuel López, Luis Miguel Romero, y David Fajardo). [Puede verse una foto en la **Hoja Informativa N° 33**, pág. 267.]

El domingo, hacia las 13 h., en Peña Portillo, se vieron siete grullas “*girando y ganando altura y luego dirigiéndose hacia el suroeste*”. (Jorge Hernández, Ricardo Pérez, Guillermo Coronado, y Carlos Palomar).

AVEFRÍA (*Vanellus vanellus*).-

Citada por tres equipos.

El lunes 3, a las 13 h. ap., un bando de más de 40 avefrías se posa en la charca junto al comedero de Campo de San Pedro. (Sergio Aris).

El martes 4, a las 13 h. 57 m., un bando en vuelo de unas 70 avefrías cruza el páramo del norte del Refugio, en dirección al cañón. (Sergio Aris).

El mismo día, algo después de las 16 h. 40 m., un bando de 9 avefrías pasa volando sobre el pueblo de Montejo, hacia el oeste. (Sergio Aris).

El miércoles 5, a las 18 h. 0 m., un bando de 26 avefrías sobre un sembrado, cerca de Riaguas. (Sergio Aris).

El jueves 6, a las 11 h. 25 m., tres avefrías “*posadas sobre un labrado junto a una pista que une Riahuellas con Riaguas*”. (Sergio Aris).

El viernes 7, hacia las 9 h. 44 m., una avefría sale de un campo de rastros, entre Moral de Hornuez y Fuentemizarra. (Sergio Aris).

El sábado, a las 12 h. 30 m. ap., unas 80 avefrías en la Cuesta Grande, entre Montejo de la Vega y Fuentelcésped. (Jesús Hernando).

El domingo, a las 13 h. 15 m., 400 avefrías, contadas con el telescopio, “*en un campo al sur de la pista entre Riaguas y Riahuellas*”. (Xavier Parra y Montserrat Gutiérrez).

AGACHADIZA CHICA (*Lymnocyptes minimus*).-

Tres participantes en el censo de otoño (Elías Gomis Martín, Raúl González Rodríguez y Alfonso Lario Doylataguerra) observaron, en las estepas cerealistas del norte del Refugio, el 11 de noviembre de 2008, de noche, entre las 22 h. 15 m. y las 23 h. 15 m., una agachadiza chica en un terreno recién labrado. En su informe escriben:

“*Se mueve entre los terrenos y de vez en cuando se detiene a mirarnos. (...) La vemos con facilidad con los faros del coche. Llovizna desde hace un rato.*”

Comentario.- Se trata de la segunda cita de la especie en el área de estudio, y la primera segura. La anterior, también de este año, corresponde a una posible agachadiza chica observada, y descrita con detalle, por Xavier Parra Cuenca, en la cola del embalse, junto al puente de Alconadilla, el 15 de agosto de 2008, a las 14 h. 30 m.

En zonas cercanas, y también en 2008, hubo una noticia más: una agachadiza chica observada en la zona de Las Cristalinas (Aranda de Duero, Burgos), el 16 de julio de 2008, por Fernando Núñez Pérez. El mismo ornitólogo ya había visto la especie en las charcas de Hoyales de Roa, en paso otoñal; y en esas mismas charcas de Hoyales, fue vista una agachadiza chica el 2 de diciembre de 2001, por Javier Vitores Casado y Consuelo Bellella Castilla.

Además, en la laguna de Navahornos (Cantalejo, Segovia), Alfredo López Hernangómez vio cuatro agachadizas comunes, y una posible agachadiza chica, el 15 de octubre de 2006.
(Véanse las **Hojas Informativas N° 25** [pág. 96], **N° 31** [págs. 254-255], y **N° 33** [págs. 284-285].)

AGACHADIZA COMÚN (*Gallinago gallinago*)-

Citada por un equipo.

En las charcas de Berlangas de Roa, se vieron tres agachadizas comunes el sábado, a las 14 h. 43 m. (*Javier Vitores*).

En las charcas más antiguas de Villalba de Duero, se vio una agachadiza común el domingo, a las 8 h. 37 m. (*Javier Vitores*).

Comentario.- Es el octavo censo de otoño en que se cita la especie. Los anteriores son los de 1995, 1996, 2003, 2004, 2005, 2006, y 2007. (Véanse los **Informes finales** correspondientes).

Con respecto a las cintas anteriores, véanse también la **Lista de vertebrados del Refugio** [pág. 28, Nota 44]; y las **Hojas Informativas N° 22** [pág. 30], **N° 23** [pág. 26], **N° 24** [pág. 46], **N° 25** [pág. 96], **N° 27** [págs. 180-181], **N° 29** [págs. 176-177], y **N° 31** [págs. 255-257].

CHOCHA PERDIZ o BECADA (*Scolopax rusticola*)

Citada por un equipo.

El domingo, hacia las 13 h. 30 m., se vio una becada en el pinar próximo a Campo de San Pedro. (*Juan Luis Galindo y Jorge Remacha*).

Comentario.- Se trata del segundo censo de otoño en que se cita la especie. El anterior fue el de 2007 (véase el **Informe final** correspondiente, pág. 63). Por otra parte, la cita anterior es la n° 14 que conocemos en toda la historia del Refugio (véase la **Hoja Informativa N° 33**, págs. 286-287).

ANDARRÍOS GRANDE (*Tringa ochropus*)-

Citado en seis informes.

En las hoces del Riaza a las horas del censo.-

Sábado 8

Citada por el equipo de: Peñalba y Covanega río.

Domingo 9

Citada por el equipo de: Peñalba.

El sábado, a las 10 h. 5 m., se vio un andarríos grande en la cola del embalse (en la tabla del río, aguas abajo del puente de Alconadilla). (*José Luis López-Pozuelo García, y Paloma Fraguío Piñas*).

El mismo día, entre las 13 h. 45 m. y las 14 h. 15 m., también se vio un andarríos grande en la cola del embalse. (*Xavier Parra Cuenca y Montserrat Gutiérrez Fernández*).

También el sábado, por la tarde, se vieron cinco andarríos grandes en el embalse, frente a Peñalba. (*Juan Luis Galindo y Jorge Remacha*).

Además, a las 17 h. 20 m. se vio un andarríos grande posado en el río, a la altura de Covanegra, en la presilla. (*Pablo Prieto*).

El mismo día, a las 15 h. 53 m., se vio un andarríos grande en las charcas de Berlangas de Roa. (*Javier Vitores*).

A las 17 h. 48 m., se vio un andarríos grande en las charcas de Villalba de Duero. (*Javier Vitores*).

El domingo, a las 9 h. 25 m., se vieron dos andarríos grandes en charcas junto a Aranda de Duero. (*Javier Vitores*).

También por la mañana, se vieron dos andarríos grandes en el embalse, frente a Peñalba. (*Juan Luis Galindo y Jorge Remacha*).

El mismo día, entre las 12 h. 15 m. y las 13 h. 15 m., se vio un andarríos grande en la cola del embalse. (*Xavier Parra Cuenca y Montserrat Gutiérrez Fernández*).

Ha habido ya, que sepamos, 145 citas de la especie en la zona (hasta el año 2008 inclusive), y varias más en parajes cercanos.

ANDARRÍOS CHICO (*Actitis hypoleucos*)-

Citado un ejemplar, por dos equipos.

El sábado, a las 10 h. 29 m., se vio un andarríos chico en la cola del embalse; en la isla del recodo, entre Peñalba y el puente de Alconadilla. (*José Luis López-Pozuelo García, y Paloma Fraguío Piñas*).

GAVIOTA REIDORA (*Larus ridibundus*)-

Citada por cinco equipos; en el embalse, y entre Riaguas y Riahuelas.

El jueves 6, a las 10 h. 10 m., se ven dos gaviotas reidoras, volando cerca del puente de Maderuelo. (*Sergio Aris*).

El mismo día, a las 11 h. 50 m., entre Riaguas y Riahuelas, se observa “*un bonito macho*” de esmerejón “*posado sobre una acequia en mitad de un sembrado*”. “*La pequeña rapaz, que ostenta vivos colores, es ligeramente hostigada por un par de gaviotas reidoras cuando cambia de posadero*”. (*Sergio Aris*).

El sábado, a las 10 h. 29 m., se ve una gaviota reidora en la cola del embalse; en la isla del recodo, entre Peñalba y el puente de Alconadilla. (*José Luis López-Pozuelo García, y Paloma Fraguío Piñas*).

El domingo, se ven tres gaviotas reidoras en la zona del embarcadero. (*Juan Luis Galindo y Jorge Remacha*).

El lunes 11, a las 11 h. 37 m., en el embalse, después del puente de Maderuelo, vuela una gaviota reidora. (*Fidel José Fernández*).

ORTEGA (*Pterocles orientalis*)-

Citada por un equipo (sólo oída).

Fue oída claramente la ortega el día 11, a las 13 h. 50 m., en los campos entre Languilla y Riaguas de San Bartolomé. (*Fidel José Fernández*).

Comentario.- La ortega sólo había sido citada en los censos de otoño de 1990 (al parecer fue oída alguna, el domingo, pero no es seguro), de 2002 (se vieron ocho ejemplares, el domingo, a las 10 h. 5 m. - -- 10 h. 8 m., en la zona del comedero de Campo de San Pedro), y de 2006 (fue oída una ortega el sábado, entre las 10 h. y las 12 h., en la zona de Campo de San Pedro, al sur de Campo).

PALOMA TORCAZ (*Columba palumbus*)-

Citada por veinte equipos.

En horario del censo.-

Sábado 8

Citada por los equipos de: Peña Rubia, Peña Fueros dcha., Corralón, Las Torcas, Valugar dcha. y sabinas de Campillo.

Domingo 9

Citada por los equipos de: La Catedral, 2º Cañón izda., Las Torcas, Valdecasuar m. d. 1, Valdecasuar m.d. 2, Valdecasuar m. d. 3, Valdecasuar m.d. 4, La Hocecilla, Valugar dcha. y Peña Portillo.

El mayor bando observado tenía más de 100 aves: El martes 3, a las 17 h. 30 m. ap. en las estepas del norte, probablemente en migración. (*Sergio Aris*).

Se vieron seguramente no menos de 651-691 palomas torcaces, y posiblemente bastantes más.

El sábado, se anotó:

--- Entre las 9 h. 30 m. y las 11 h. 0 m., paloma torcaz entre Boceguillas y Campo de San Pedro. (*Jorge Juan Díaz y Alberto González*).

--- 15 h. 6 m.- Paloma torcaz en las charcas de Berlangas de Roa. (*Javier Vitores*).

--- 15 h. 50 m.- En el sabinar de Campillo, 15 palomas torcaces. (*Juan José Molina, David Romero, Julián Rubio, e Isabel López de Munáin*).

--- 16 h. 30 m.- En Peña Rubia, 9 palomas torcaces en vuelo hacia el norte. (*Elías Gomis, Raúl González, y Alfonso Lario*).

--- 16 h. 46 m.- Dos palomas torcaces frente a Las Torcas. (*Paloma Fraguío y José Aguilera*).

--- 17 h. 5 m.- Una paloma torcaz va y viene de Las Torcas. (*Antonio Sanz*).

--- Por la tarde.- Paloma torcaz. Peña Fueros derecha. (*Javier Marchamalo*).

--- Por la tarde.- Paloma torcaz. Valugar m. d. (*Joaquín Tello*).

El domingo, se vieron:

--- 7 h. 35 m.- Bandada de palomas torcaces. Valdecasuar m. i. 3. (*Ángel Leiva*).

--- 8 h. 6 m.- 20 palomas torcaces. El Corralón. (*Jorge Juan Díaz*).

--- 8 h. 10 m.- Una paloma torcaz al sur del 2º Cañón. (*Juan Prieto*).

--- 8 h. 10 m.- Dos bandos de palomas torcaces, con 10 y 15 aves respectivamente (25 ejemplares ent total), frente a Las Torcas. (*Paloma Fraguío y José Aguilera*).

--- 8 h. 13 m.- Unas 36 palomas torcaces vienen de detrás de La Raya y van a Las Torcas. (*Antonio Sanz*).

--- 8 h. 15 m.- Un bando de unas 31 palomas torcaces, volando hacia el sur, hacia Las Torcas. (*Paloma Fraguío y José Aguilera*).

--- 8 h. 17 m.- 11 palomas torcaces en Valdecasuar m.d.3. (*Guillermo Coronado*).

--- 8 h. 21 m.- 16 palomas torcaces vienen de detrás de La Raya y van a El Corralón. (*Antonio Sanz*).

--- 8 h. 21 m.- 50-60 palomas torcaces vuelan hacia el sur. Valugar m.d. (*Joaquín Tello*).

--- 8 h. 23 m.- 23 palomas torcaces vuelan hacia el sur. Valugar m. d. (*Joaquín Tello*).

--- 8 h. 27 m.- 7 palomas torcaces vuelan hacia el sur. Valugar m. d. (*Joaquín Tello*).

--- 8 h. 30 m.- 3 palomas torcaces van al sur, en el 2º Cañón. (*Juan Prieto*).

--- 8 h. 31 m.- 17 palomas torcaces vuelan hacia el sur. Valugar m. d. (*Joaquín Tello*).

--- 8 h. 33 m.- 4 palomas torcaces. Peña Portillo. (*Félix Martínez*).

--- 8 h. 37 m.- Un bando de unas 80 palomas torcaces, volando del oeste al nordeste, en las charcas más antiguas de Villalba de Duero. (*Javier Vitores*).

--- 8 h. 39 m.- 23 palomas torcaces vuelan hacia el sur. Valugar m. d. (*Joaquín Tello*).

--- 8 h. 48 m.- 30 palomas torcaces van al norte, en el 2º Cañón. (*Juan Prieto*).

--- 8 h. 50 m.- 20 palomas torcaces van al oeste, en el 2º Cañón. (*Juan Prieto*).

--- 9 h. 0 m. ap.- Unas 30 palomas torcaces. Valdecasuar margen derecha 1. (*Carlos Palomar*).

--- 9 h. 4 m.- 40 palomas torcaces van al este, en el 2º Cañón. (*Juan Prieto*).

--- 9 h. 5 m.- 35 palomas torcaces vuelan hacia el sur. Valugar m. d. (*Joaquín Tello*).

--- 9 h. 6 m.- 30-40 palomas torcaces. Valdecasuar margen derecha 3. (*Ricardo Pérez*).

--- 9 h. 14 m.- 60 palomas torcaces van al suroeste, en el 2º Cañón. Si todas las torcaces vistas en el 2º Cañón fueran distintas, el total allí sería de 153 aves. (*Juan Prieto*).

--- 9 h. 18 m.- Unas 60-80 palomas torcaces tras Valdecasuar margen izquierda 4, bastante lejos. (*Fernando Alarcón*).

--- 9 h. 38 m.- Unas 50-60 palomas torcaces en Valdecasuar m.d.2. (*Ricardo Pérez*).

--- 9 h. 38 m.- Unas 50-60 palomas torcaces en Valdecasuar m.d.3. (*Guillermo Coronado*).

--- 9 h. 39 m.- Un grupo (distinto del señalado a las 9 h. 18 m.) de unas 80 palomas torcaces, cañón arriba. Valdecasuar margen izquierda 4. (*Fernando Alarcón*).

--- Por la mañana.- Paloma torcaz en la zona de S.D. (*Jorge Hernández*).

--- Por la mañana.- Paloma torcaz en La Hocecilla. (*Xavier Parra*).

Además, el lunes 3, a las 17 h. 30 m. ap., en las estepas del norte, se vio un bando de más de 100 palomas torcaces, probablemente en migración. (*Sergio Aris*).

El martes 11, se vio, en Maluque, una paloma torcaz a las 8 h. 16 m., y siete palomas torcaces a las 8 h. 35 m. (*Fidel José Fernández*).

PALOMA ZURITA (*Columba oenas*)-

Citada por cinco equipos. Se vieron al menos unas 50 aves posiblemente distintas.

En las horas del censo.-

Sábado 8

Citada por el equipo de: Sabinas de Campillo.

Domingo 9

Citadas por los equipos de: Peña Fueros dcha, y Valdecasuar m.i. 3.

El sábado, en el sabinar de Campillo de Aranda, se vieron:

--- A las 16 h. 27 m., 20 palomas zuritas. (*Juan José Molina, David Romero, Julián Rubio, e Isabel López de Munáin*).

Recuérdese que en los cinco censos de otoño anteriores (2003, 2004, 2005, 2006 y 2007) también se vieron notables agrupaciones de palomas zuritas en la misma zona de los sabinares de Campillo de Aranda (véanse los **Informes finales** correspondientes; págs. 33, 39, 32-33, 51, y 65, respectivamente).

El domingo, se vieron:

--- A las 7 h. 35 m., dos palomas zuritas. Valdecasuar m. i. 3. (*Ángel Leiva*).

--- A las 8 h. 40 m., unas 25 palomas zuritas. V.A.D. (*José Luis Armendáriz y Francisco Jesús Fernández*).

--- Por la mañana.- Paloma zurita. Peña Fueros derecha. (*Javier Marchamalo*).

El día 11, a las 8 h. 56 m., en Maluque, se vieron dos palomas zuritas y un alcaudón real. (*Fidel José Fernández*).

(Pueden verse datos sobre grandes agrupaciones anteriores de palomas zuritas en las **Hojas Informativas** N° 25, pág. 101; N° 27, pág. 188; N° 29, pág. 187; N° 31, págs. 268-269; y N° 33, págs. 298-299).

Comentario.- Se trata de uno de los siete censos de otoño en que se han registrado más palomas zuritas; junto con los censos otoñales de 2004 (unas 157-210), 2003 (al menos unas 123, y posiblemente más), 1994 (al menos unas 80-111), 2005 (al menos unas 80, y posiblemente más), 2006 (al menos unas 105-107), y 2007 (probablemente entre 60 y 94).

PALOMA BRAVÍA (*Columba livia*)-

Citada por veinte equipos.

En las horas del censo.-

Sábado 8

Citada por los equipos de: Peña Rubia, Corralón, Peña la Zorra, La Catedral y la Raya.

Domingo 9

Citada por los equipos de: La Catedral, V.D.I., V.A.D., La Hocecilla, Valdecasuar m.i. 3 y Los Poyales (en La Catedral).

El sábado, a las 16 h. 12 m., se vio una paloma bravía volando sobre Peña Rubia. (*Elías Gomis, Raúl González, y Alfonso Lario*).

Además, se vieron abundantes palomas bravías en los roquedos de la zona de La Calderona. (*Sergio Aris*).

También el sábado, al atardecer, se ven al menos 2-4 palomas bravías en La Catedral. (*Jorge Hernández, Ricardo Pérez, Guillermo Coronado, y Carlos Palomar*).

El mismo día, al atardecer, se vieron cinco palomas bravías en La Raya. (*Antonio Sanz*).

El domingo, destacaremos:

--- Al amanecer, al menos 2-4 palomas bravías en La Catedral. (*Jorge Hernández*).

--- A las 7 h. 35 m., grupos de palomas bravías en Valdecasuar margen izquierda 3 (Grupo I). (*Ángel Leiva*).

--- A las 9 h. 2 m., nueve palomas bravías en Valdecasuar margen izquierda 4. (*Fernando Alarcón*).

--- A las 9 h. 12 m., una paloma bravía va de V.A.D. a El Corralón. (*Antonio Sanz*).

--- A las 9 h. 15 m., dos palomas bravías van de V.A.D. a El Corralón. (*Antonio Sanz*).

--- A las 9 h. 25 m., paloma bravía en V.A.D. (*José Luis Armendáriz y Francisco Jesús Fernández*).

--- A las 9 h. 45 m., tres palomas bravías en el barranco del Boquerón. (*Juan José Molina, David Romero, Julián Rubio, e Isabel López de Munaín*).

--- A las 10 h. 58 m., una paloma bravía muy bien vista, en La Catedral (S.D.). (*Fidel José Fernández*).

--- También se vio paloma bravía en V.D.I (*Bruno Chacón y Bernardo Lopesino*), en La Hocecilla (*Xavier Parra*), y en otros enclaves.

TÓRTOLA TURCA (*Streptopelia decaocto*)-

Citada por once equipos.

En horario del censo.-

Sábado 8

Citada por el equipo de: Corralón.

El miércoles 5, se vieron 11 tórtolas turcas “*posadas sobre un tejado*”, a la salida de Maderuelo. (*Sergio Aris*).

El sábado, se vio tórtola turca en Campo de San Pedro (*Jorge Hernández, Ricardo Pérez, Guillermo Coronado, y Carlos Palomar*), en los huertos de Moral de Hornuez (tres ejemplares, hacia las 10 h. 0 m.; *Xavier Parra y Montserrat Gutiérrez*), y entre Boceguillas y Campo de San Pedro (entre las 9 h. 30 m. y las 11 h. 0 m.; *Jorge Juan Díaz y Alberto González*).

El domingo, a las 17 h. 10 m., se vio tórtola turca en Cedillo de la Torre. (*Juan Prieto*).

El martes 11, se vieron: a las 11 h. 49 m., una tórtola turca en Aldealengua de Santa María (*Fidel José Fernández*); a las 13 h. 35 m., una tórtola turca sobre una farola cerca del puente de Maderuelo (*Elías Gomis, Raúl González, y Alfonso Lario*); a las 14 h. 29 m., otra tórtola turca en Alconada de Maderuelo (*Fidel José Fernández*); y a las 16 h. 13 m., dos tórtolas turcas en Milagros (*Elías Gomis, Raúl González, y Alfonso Lario*).

Comentario.- Se trata del décimo censo de otoño en que es citada la especie, junto a los de 1997 (dudosa), 1999, 2000, 2002, 2003, 2004, 2005, 2006, y 2007.

MARTÍN PESCADOR (*Alcedo atthis*)-

Observado por seis equipos.

Se registraron de dos a cuatro ejemplares distintos, uno en el Refugio (en el río) y de uno a tres en la cola del embalse.

En horario del censo.-

Sábado 8

Citado por el equipo de: Corralón.

Domingo 9

Citado por los equipos de: V.A.D. y Peñalba.

Se vieron:

El sábado:

--- A las 11 h. 30 m., un martín pescador en el embalse, cerca de Maderuelo. (*Jorge Juan Díaz y Alberto González*).

El domingo:

--- A las 9 h. 37 m., un martín pescador bajo V.A.D. (*José Luis Armendáriz y Francisco Jesús Fernández*).

--- Por la mañana, un martín pescador en el embalse, en la zona de Peñalba. (*Juan Luis Galindo y Jorge Remacha*).

El lunes:

--- A las 13 h. 17 m. – 13 h. 19 m., un martín pescador posado en un chopo, junto a la orilla derecha de la cola del embalse, entre los puentes de Alconadilla y de Maderuelo. Sale. Vuelve. Se zambulle varias veces. (*Elías Gomis, Alfonso Lario, Raúl González, y Fidel José Fernández*.)

ABEJARUCO (*Merops apiaster*).-

Un equipo citó 7 posibles abejarucos posados en un cable, el domingo, a las 13 h. 40 m., 2 km. al oeste de Cedillo de la Torre. (*José Luis Armendáriz y Francisco Jesús Fernández*).

Los datos consultados por José Luis Armendáriz Sanz señalan, como dato más tardío registrado este año en Castilla y León para el abejaruco, el de un ejemplar el 16 de septiembre de 2008, en la provincia de Soria (www.avesyclima.org).

Esta especie no se había señalado, en la zona, en ningún censo de otoño, ni en el mes de noviembre.

PITO REAL (*Picus viridis*).-

Citado por 22 equipos (por cuatro de ellos, sólo oído).

En horario del censo.-

Sábado 8

Citado por los equipos de: La Catedral (o), Peña Fueros dcha. (o), Peña Flor, Corralón, Las Torcas, Las Torres, Comedero de Campo de San Pedro y Peña Portillo.

Domingo 9

Citado por los equipos de: Peña Rubia (o), Covanegra, 2º Cañón dcha., Valdecasuar m.d. 2, Pardebueyes, Valdecasuar m.i.2, La Graja, La Hocecilla.

El sábado, a las 16 h. 24 m., se oye pito real en el poblado del embalse. (*José Luis López-Pozuelo*).

El mismo día, se oye pito real frente a S.D. (*Jorge Hernández, Ricardo Pérez, Guillermo Coronado, y Carlos Palomar*), y frente a Peña Fueros derecha (*Javier Marchamalo*).

Entre las 7 h. 9 m. y las 7 h. 23 m., se ve un pito real en las charcas arandinas de Las Cristalinas. (*Javier Vitores*).

A las 17 h. 30 m., se ve un pito real frente a Las Torcas. (*Paloma Fraguío y José Aguilera*).

A las 17 h. 42 m., un pito real se posa en la chopera, bajo Las Torres, y reclama. (*Guillermo Ramos, Ángeles Silva y Félix Torrejón*).

Por la tarde, se ve un pito real en la chopera del sur de Valdecasuar (*Ángel Leiva*); también se observa pito real en la zona de Peña Portillo (*Félix Martínez*), y de La Peña Flor (*Honorio Iglesias y Marta Sacristán*).

El domingo, a las 8 h. 7 m., es oído en la chopera frente a Peña de la Zorra. (*Sergio Aris*).

A las 8 h. 22 m., es oído en el soto frente a Peña Rubia. (*Elías Gomis, Raúl González, y Alfonso Lario.*)

A la misma hora, 8 h. 22 m., se le oye también frente a Valdecasuar m.d.2, donde es visto cuatro minutos después (a las 8 h. 26 m.). (*Ricardo Pérez*)

A las 8 h. 27 m., se le oye frente a Valdecasuar m.i.4. (*Fernando Alarcón*).

A las 8 h. 41 m., en el barranco de Pardebueyes, un pito real se posa en piedra, y reclama desde allí. (*Félix Torrejón*).

A las 8 h. 50 m., se oye pito real en Valdecasuar m.i.2. (*Manuel López*).

A las 8 h. 53 m., un pito real hembra cruza el barranco de Covanegra y se mueve por el borde de los cortados, en la margen derecha. Se va a los cinco minutos. (*Pablo Prieto*).

El mismo día, se ve pito real en Peña Portillo (*Jorge Hernández, Ricardo Pérez, Guillermo Coronado, y Carlos Palomar*), frente a Peña La Graja (*Montserrat Gutiérrez*), en La Hocecilla (*Xavier Parra*), y en el 2º Cañón (*Luis Miguel Romero*).

A las 12 h. 20 m., se ve bien un pito real que grita. Casa y encina de Maluque. (*Fidel José Fernández*).

PICO PICAPINOS (*Dendrocopos major*):-

Citado por catorce equipos (por cinco de ellos, sólo oído).

En horario del censo.-

Sábado 8

Citado por los equipos de: La Catedral (o), Peña Fueros dcha. (o), Corralón, Peña La Zorra y Las Torres.

Domingo 9

Citado por los equipos de: La Catedral, Peña Rubia (o), 2º Cañón izda. (o), Peña la Zorra (o) y Peña Portillo.

El sábado, fue registrado frente a S.D. (oído) (*Jorge Hernández, Ricardo Pérez, Guillermo Coronado, y Carlos Palomar*), frente a Peña Fueros derecha (oído) (*Javier Marchamalo*), frente a Peña de la Zorra (a las 16 h. 50 m., se posa en la chopera y reclama; *Sergio Aris*), y frente a Las Torres (a las 16 h. 30 m. y a las 17 h. 14 m., se ve y oye un pico picapinos en vuelo; *Guillermo Ramos, Ángeles Silva y Félix Torrejón*).

El domingo, fue registrado en el soto frente a Peña Rubia (a las 8 h. 12 m. y a las 9 h. 5 m., oído; a las 10 h. 15 m., vistos dos ejemplares que “salen volando del soto”; *Elías Gomis, Raúl González y Alfonso Lario*), frente a Peña Portillo (*Félix Martínez*), en la zona del 2º Cañón (oído; *Juan Prieto*), frente a Peña de la Zorra (oído; *Sergio Aris*), frente a S.D. (visto, a las 10 h. 40 m. ap.; *Jorge Hernández, Bruno Chacón y Bernardo Lopesino*).

NOTA.- Se obtiene un total de **47-48** especies de aves no paseriformes (45-46 vistas y 2 sólo oídas); lo que constituye la tercera cifra más alta de los censos de otoño, por detrás de 2007 (48-50) y 2003 (48-49), y seguido de 2004 (45-48), 2002 (45-46), 2005 (40), 2000 (38), 1999 (37), 1989 (36) y 1990 (35).

Las especies sólo oídas son el el rascón y la ortega.

La especie dudosa es el abejaruco.

Dos especies fueron registradas sólo el martes 11: la agachadiza chica (vista, de noche), y la ortega (oída).

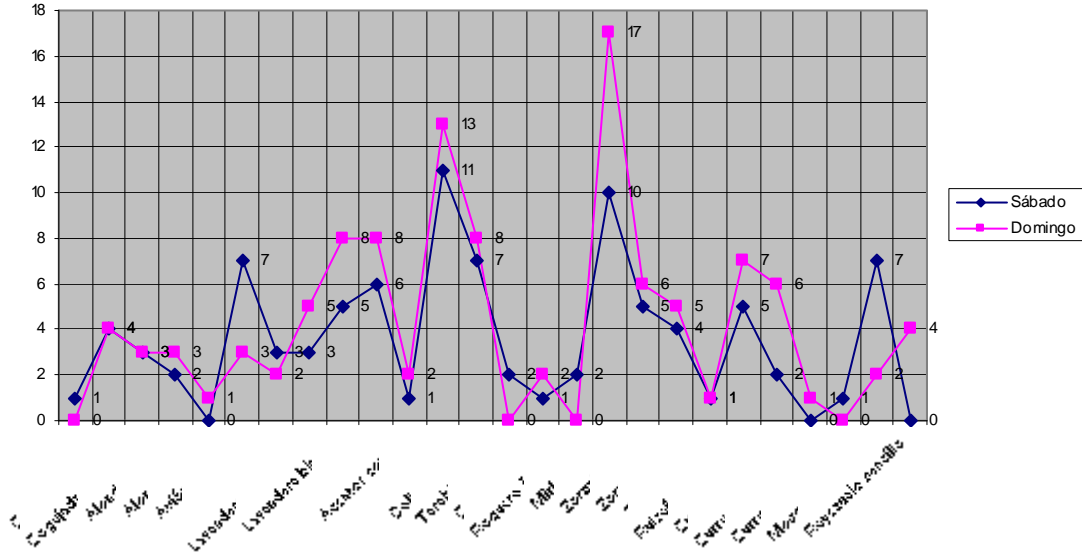
PÁJAROS (PASERIFORMES):-

En las tablas siguientes se indica el número de puestos en que han sido detectadas cada una de las especies de paseriformes señaladas y correspondientes a los horarios del censo.

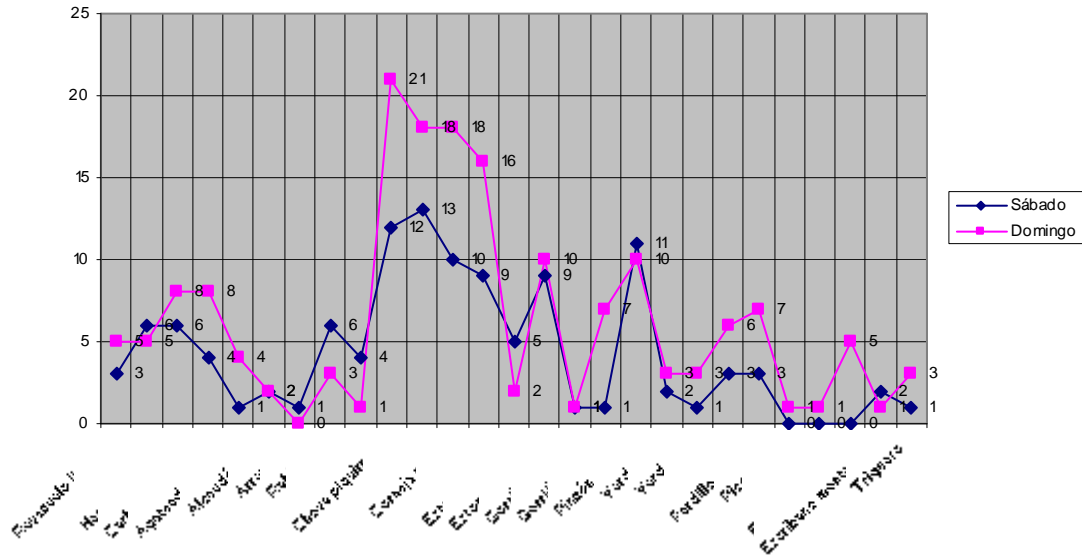
No se incluyen los datos correspondientes al Comedero de Campo de San Pedro ni a las Charcas y pinares del Sur de Burgos.

Se consideran 26 puestos el sábado y 42 puestos el domingo.

PASERIFORMES 1



PASERIFORMES 2



ALONDRA DE DUPONT o ALONDRA RICOTÍ (*Chersophilus duponti*)-

Domingo 9

Citada por el equipo de: "La Catedral".

Oída por un equipo.

El domingo, a las 7 h. 21 m., se oye perfectamente, al menos tres veces, una alondra de Dupont en el borde de los páramos del sureste, frente a S.D. (*Jorge Hernández*).

Comentario.- Ha habido citas de la alondra de Dupont, seguras o no, en seis censos de otoño (no seguras, en 1990, 1993 y 1998, en los páramos del nordeste; seguras, en 2002 [en los páramos del nordeste y en la zona de El Reloj], en 2003 [en los páramos del nordeste], y en 2008 [en los páramos del sudeste]). (Véase lo indicado al respecto en la **Hoja Informativa N° 26**, pág. 3, primer párrafo).

CALANDRIA (*Melanocorypha calandra*).-

Citada por cuatro equipos.

El viernes 7, entre las 10 h. 10 m. y las 11 h. 30 m., se observan al menos dos calandrias en los campos próximos al comedero de Campo de San Pedro. (*Sergio Aris*).

En horario del censo.-

Sábado 8 / Domingo 9

Citada por el equipo de: La Retuerta.

El sábado 8, a las 13 h. 15 m., se ve un bando de calandrias en la estepa cerealista del norte del Refugio, junto a la pista de Montejo a Maluque, cerca de Montejo. (*Xavier Parra y Montserrat Gutiérrez*).

El domingo 9, a las 13 h. 30 m., se ve alguna calandria cerca de Riahuelas. (*Xavier Parra y Montserrat Gutiérrez*).

El lunes 10, a las 10 h. 58 m., se ven dos calandrias entre Montejo y Fuentelcéspedes, en “la Cuesta del Roble”.

Después, a las 13 h. 50 m., se ve una calandria en los campos entre Valdevarnés y Moral de Hornuez. (*Elías Gomis, Raúl González, y Alfonso Lario*.)

El martes, entre las 13 h. 39 m. y las 13 h. 40 m., se ven muchas calandrias, en los campos entre Languilla y Alconada de Maderuelo.

A las 14 h. 9 m., se ve una calandria, entre Languilla y Riaguas de San Bartolomé.

A las 16 h. 13 m., se oyen alondra y calandria, cerca del comedero de Campo de San Pedro. (*Fidel José Fernández*).

COGUJADA COMÚN (*Galerida cristata*).-

Citada por diez equipos.

En las horas del censo.-

Sábado 8

Citada por los equipos de: El Reloj, Corralón, Peña la Zorra y Peña Portillo.

Domingo 9

Citada por los equipos de: Peña Rubia (o), Peña Flor, Peña la Zorra y Peñalba.

COGUJADA MONTESINA (*Galerida tkeklae*).-

Citada por seis equipos (por uno de ellos, sólo oída). Un séptimo equipo registró cuatro cogujadas sin determinar la especie.

En las horas del censo.-

Sábado 8

Citada por los equipos de: Peña de la Zorra, La Retuerta y Los Poyales (o).

Domingo 9

Citada por los equipos de: Peña de la Zorra, Peñalba (o) y Los Poyales.

TOTOVÍA (*Lullula arborea*)-

Citada por cuatro equipos (por uno de ellos, sólo oída).

El sábado, fue oída en el barranco de la Retuerta. (*Xavier Parra y Montserrat Gutiérrez*).

El domingo, fue vista en La Hocecilla (*Xavier Parra*), posiblemente en la zona de Peña de la Zorra (*Sergio Aris*), y en el barranco de Pardebueyes (dos ejemplares, que cantan, a las 9 h. 5 m.; *Félix Torrejón*). Además, fue oída frente a Las Torres (*Guillermo Ramos y Ángeles Silva*).

ALONDRA COMÚN (*Alauda arvensis*)-

Citada por diez equipos (por cuatro de ellos, sólo oída).

En las horas del censo.-

Sábado 8

Citada por los equipos de: El Corralón y La Retuerta.

Domingo 9

Citada por los equipos de: 2º Cañón dcha., 2º Cañón izqda. y Peñalba (o).

AVIÓN ROQUERO (*Ptyonoprogne rupestris*)-

Citado por doce equipos.

En las horas del censo.-

Sábado 8

Citado por los equipos de: La Catedral, Peña Rubia, Peña Fueros dcha., Valugar m. i., Corralón, Peña la Zorra y Las Torres.

Domingo 9

Citado por los equipos de: Peña la Zorra, Valugar m.i. y Las Torres.

El martes 4, a las 9 h. 10 m., se vio un avión roquero “*sobrevolando los acantilados de La Hocecilla*”. (*Sergio Aris*).

El jueves 6, a las 17 h. 30 m., se vieron tres aviones roqueros en Peña Portillo. (*Sergio Aris*).

El sábado, a las 16 h. 7 m., se vieron dos o tres aviones roqueros volando por la zona de la antena de Peña Rubia. (*Elías Gomis, Raúl González, y Alfonso Lario*).

Además, de 17 h. 7 m. a 17 h. 12 m., pasan diez aviones roqueros por Las Torres. (*Guillermo Ramos, Ángeles Silva y Félix Torrejón*).

El mismo día, a las 17 h. 34 m., se vio un avión roquero en El Caramelón (P.D.D.). (*José Luis López-Pozuelo*).

A las 17 h. 40 m., se vieron al menos tres aviones roqueros en Peña de la Zorra, “*sobrevolando el collado de la izquierda*”. (*Sergio Aris*).

También el sábado, se vio avión roquero en La Catedral (S.D.) (*Jorge Hernández, Ricardo Pérez, Guillermo Coronado, y Carlos Palomar*).

Además, se vieron aviones roqueros (primero cinco, y luego uno) en Peña Fueros derecha (*Javier Marchamalo*).

El domingo, a las 8 h. 6 m., se vio avión roquero en El Corralón. (*Jorge Juan Díaz*).

También el domingo, a las 9 h. 45 m., se vieron cinco aviones roqueros en Las Torres (*Guillermo Ramos y Ángeles Silva*).

Además, se vio avión roquero en Peña de la Zorra. (*Sergio Aris*), y en la zona de Valugar (m.i.) (*Alberto González*).

Comentario.- En los censos de otoño anteriores el avión roquero sólo fue señalado en 1989, 1990, 1996, 1997, 2000, 2001, 2002, 2003, 2004, 2006 y 2007 (y en 1987 en el Duratón).

BISBITA COMÚN (*Anthus pratensis*)-

Citado por seis equipos (por uno de ellos, no con seguridad); frente a Peña de la Zorra (oído el domingo [*Sergio Aris*]), cerca de la carretera de la coronación (seis bisbitas comunes o alpinos, el sábado [*Pedro Luis Castilla*]); y un bisbita común, el domingo [*Xavier Parra*]), frente a Peñalba (dos bisbitas comunes el sábado, y diez ejemplares el domingo [*Juan Luis Galindo y Jorge Remacha*]), en el sabinar del sur (un ejemplar, el viernes 7 [*Sergio Aris*]), entre Boceguillas y Campo de San Pedro (el sábado, entre las 9 h. 30 m. y las 11 h. 0 m.; *Jorge Juan Díaz y Alberto González*), y entre Riaguas y Riahuelas (donde abundan, el jueves 6 [*Sergio Aris*]).

En las horas del censo.-

Sábado 8

Citado por los equipos de: El Reloj*, Corralón y Peñalba.

*En el informe se señala que podría ser bisbita alpino.

Domingo 9

Citado por los equipos de: Peña la Zorra y Peñalba.

LAVANDERA CASCADEÑA (*Motacilla cinerea*)-

Citada por dieciséis equipos.

En las horas del censo.-

Sábado 8

Citada por los equipos de: La Catedral, Valugar m.izqda. y Las Torres.

Domingo 9

Citada por los equipos de: La Catedral, 2º Cañón m. izqda., Valugar m.izqda., La Graja y Peña Portillo.

El sábado, se vieron:

--- A las 14 h. 43 m., tres lavanderas cascadeñas en las charcas de Berlangas de Roa. (*Javier Vitores*).

--- A las 15 h. 10 m., una lavandera cascadeña junto a la Casa de Turismo Rural de Montejo de la Vega. (*Elías Gomis Martín, Raúl González Rodríguez, y Alfonso Lario Doylataguerra*).

--- A las 16 h. 39 m., una lavandera cascadeña en piedras bajo la presa. (*José Luis López-Pozuelo*)

--- Además, lavandera cascadeña frente a S.D. (*Jorge Hernández, Ricardo Pérez, Guillermo Coronado, y Carlos Palomar*); y trasiego de lavanderas cascadeña y blanca junto al río, bajo Las Torres (*Guillermo Ramos, Ángeles Silva y Félix Torrejón*).

El domingo, se vieron:

--- A las 9 h. 50 m. ap., una lavandera cascadeña en la zona del 2º Cañón. (*Juan Prieto*).

--- Además, lavandera cascadeña frente a S.D. (*Jorge Hernández*), frente a Peña La Graja (*Montserrat Gutiérrez*), frente a Peña Portillo (*Félix Martínez*), y en el embalse (*José Luis Armendáriz y Francisco Jesús Fernández*).

También fue citada el fin de semana en otros sitios (*Jorge Juan Díaz y Alberto González*).

LAVANDERA BLANCA (*Motacilla alba*):-

Observada por catorce equipos.

En las horas del censo en las hoces y alrededores.-

Sábado 8

Citada por los equipos de: El Corralón, Peña la Zorra, Las Torres, Peña Portillo y Peñalba.

Domingo 9

Citada por los equipos de: Peña Rubia, La Catedral, 2º Cañon m. izqda., Peña la Zorra, Pardebueyes, Peña La Graja, Peña Portillo y Peñalba.

Las mayores agrupaciones anotadas fueron de 16 aves (el sábado, a las 17 h. 48 m., en las charcas de Villalba de Duero; *Javier Vitores*), y de diez aves (el domingo, en la cola del embalse, frente a Peñalba; *Juan Luis Galindo* y *Jorge Remacha*).

(Sobre las agrupaciones de lavanderas blancas en la comarca, véase lo señalado en las **Hojas Informativas** N° 24 [pág. 60], N° 26 [págs. 20-21], N° 28 [pág. 15], N° 30 [págs. 16-17], y N° 32 [págs. 21-23]; así como en el **Informe final** de los censos de otoño de 2006 [pág. 56] y 2007 [pág. 71]).

Nota.- El domingo, a las 8 h. 16 m., una lavandera blanca acosa a un cernícalo vulgar en vuelo sobre Peña Rubia, mientras otra lavandera blanca pasa volando frente a la peña (al sur del río). (*Elías Gomis*, *Raúl González*, y *Alfonso Lario*).

También el domingo, a las 13 h. 4 m., se ve una lavandera blanca en Tudanca. (*Fidel José Fernández*).

CHOCHÍN (*Troglodytes troglodytes*):-

Citado por catorce equipos (por tres de ellos, sólo oído).

En las horas del censo.-

Sábado 8

Citado por los equipos de: Peña Flor, Valugar m. izqda., Corralón, Peña la Zorra, las Torres y Peña Portillo.

Domingo 9

Citado por los equipos de Peña Rubia, V.A.D., Peña Fueros dcha., Peña la Zorra, La Graja, Hocecilla, Valugar m.izqda. y Valugar m. dcha.

Sábado 8.-

Visto chochín frente a Peña de la Zorra (más de uno; *Sergio Aris*), frente a Peña Portillo (*Félix Martínez*), junto al río bajo Las Torres (*Guillermo Ramos*, *Ángeles Silva* y *Félix Torrejón*), y en La Peña Flor (*Honorio Iglesias* y *Marta Sacristán*).

Domingo 9.-

Poco después de las 6 h. 52 m.- Se escuchan reclamos de chochín frente a Peña de la Zorra. (*Sergio Aris*).

7 h. 8 m.- Canta chochín en el río, aguas debajo de la presa. (*José Luis López-Pozuelo*).

Por la mañana.- Chochín oído en el 2º Cañón. (*Juan Prieto*).

9 h. 37 m.- Chochín frente a V.A.D. (*José Luis Armendáriz* y *Francisco Jesús Fernández*).

10 h. 27 m.- Un chochín en arbusto, junto al río, a la altura del puente nuevo de Peña Rubia. (*Elías Gomis*, *Raúl González* y *Alfonso Lario*).

Visto chochín frente a Peña La Graja (*Montserrat Gutiérrez*), en La Hocecilla (*Xavier Parra*), frente a Peña de la Zorra (*Sergio Aris*), frente a Peña Fueros derecha (*Javier Marchamalo*), y frente a Valugar m.d. (*Joaquín Tello*).

14 h. 8 m.- Un chochín junto a la carretera de Montejo de la Vega a Fuentelcésped. (*Elías Gomis, Raúl González y Alfonso Lario*).

También fue oído o visto el fin de semana en la zona de Valugar o en otros sitios (*Jorge Juan Díaz y Alberto González*).

ACENTOR COMÚN (*Prunella modularis*)-

Citado por tres equipos.

En las horas del censo.-

Sábado 8

Citado por el equipo de: Peña la Zorra (o)

Domingo 9

Citado por los equipos de: 2º Cañón m.izqda. y Peña la Zorra.

El sábado 8, a las 10 h. 0 m., un acentor común en los huertos de Moral de Hornuez. (*Xavier Parra y Montserrat Gutiérrez*).

Por la tarde, oído acentor común frente a Peña de la Zorra (*Sergio Aris*).

El domingo 9, a las 9 h. 30 m. ap., cuatro acentores comunes (2+2) en un rosal silvestre, en el 2º Cañón; y a las 9 h. 52 m., un acentor común cerca de La Calderona. . (*Juan Prieto*).

También por la mañana, acentor común frente a Peña de la Zorra. (*Sergio Aris*).

Hubo asimismo otras citas en los días anteriores. Son las siguientes:

El lunes 3, acentor común en la zona del pie de la presa. (*Sergio Aris*).

El martes 4, entre las 8 h. y las 8 h. 35 m., acentor común oído frente a Peña Portillo. (*Sergio Aris*).

El jueves 6, entre las 15 h. y las 15 h. 45 m., acentor común frente a Peña Portillo. (*Sergio Aris*).

PETIRROJO (*Erithacus rubecula*)-

Citado por 27 equipos (por seis de ellos, sólo oído).

En las horas del censo.-

Sábado 8

Citado por los equipos de: La Catedral (o), Peña Rubia, V.A.D., Peña Fueros dcha., Peña Flor, Corralón, Peña la Zorra, Las Torres, Valugar m. dcha., Peña Portillo y sabinas de Campillo.

Domingo 9

Citado por los equipos de: Peña Rubia (o), V.D.I., 2º Cañón m. dcha., 2º Cañón m. izqda., Peña la Zorra, Las Torres (o), La Graja, La Hocecilla, Valdecasuar m.i. 3, Valdecasuar m.i. 4, Valugar m. dcha., Peña Portillo y Peñalba.

COLIRROJO TIZÓN (*Phoenicurus ochruros*)-

Registrado por 21 equipos (por uno de ellos, sólo oído).

En las horas del censo.-

Sábado 8

Citado por los equipos de: Peña Rubia, Peña Flor, Corralón, Peña la Zorra (o), Las Torcas, Las Torres, y Peñalba.

Domingo 9

Citado los equipos de: Covanegra, El Reloj, 2º Cañón m. dcha., V.A.D., Las Torres, Pardebueyes, Peñalba y Los Poyales.

El sábado, entre las 9 h. 30 m. y las 11 h. 0 m., se vio colirrojo tizón entre Boceguillas y Campo de San Pedro. (*Jorge Juan Díaz y Alberto González*).

Alas 16 h. 7 m., se vio un colirrojo tizón en arbustos, frente a Peña Rubia. (*Elías Gomis, Raúl González y Alfonso Lario*).

A las 16 h. 29 m., un colirrojo tizón hembra se baña en un charco de canchal. (*Guillermo Ramos, Ángeles Silva y Félix Torrejón*).

A las 17 h. 8 m., se vio un colirrojo tizón en Peñalba. (*Juan Luis Galindo y Jorge Remacha*).

Por la tarde, se observaron colirrojos tizones cerca del río, bajo Las Torres. (*Guillermo Ramos, Ángeles Silva y Félix Torrejón*). Y se oyeron colirrojos tizones frente a Peña de la Zorra. (*Sergio Aris*).

El mismo día, a las 17 h. 22 m., se vio un colirrojo tizón frente a Las Torcas. (*Paloma Fraguío y José Aguilera*).

También se vio colirrojo tizón en La Peña Flor (*Honorio Iglesias y Marta Sacristán*).

El domingo, a las 7 h. 20 m., se oye un colirrojo tizón por P.D.D. (*José Luis López-Pozuelo*).

A las 8 h. 26 m., se ve un colirrojo tizón en la margen izquierda del barranco de Covanegra, sobre el cortado. (*Pablo Prieto*).

A las 8 h. 56 m., se oye colirrojo tizón frente a V.A.D. (*José Luis Armendáriz y Francisco Jesús Fernández*).

Más tarde, a las 9 h. 40 m., se ve un colirrojo tizón en la zona de El Reloj. (*Pedro Luis Castilla*).

A las 9 h. 45 m., colirrojo tizón macho y hembra en Las Torres. (*Guillermo Ramos y Ángeles Silva*).

A las 10 h. 6 m., se ve una hembra de colirrojo tizón por los roquedos del pie de Peña de la Zorra, junto al corral. (*Sergio Aris*).

También por la mañana, se ve un colirrojo tizón hembra en Peñalba (*Juan Luis Galindo y Jorge Remacha*); y se ven dos parejas de colirrojos tizones en la Peña Flor (*Honorio Iglesias y Marta Sacristán*). Además, se ve colirrojo tizón en el barranco de Pardebueyes (*Félix Torrejón*).

El mismo día, a las 11 h. 38 m., se ve un colirrojo tizón hembra en los páramos del nordeste, junto a la verja de la cantera. (*Fidel José Fernández*).

Hacia las 13 h., se ve colirrojo tizón en Peña Portillo. (*Jorge Hernández, Ricardo Pérez, Guillermo Coronado, y Carlos Palomar*).

El mismo día, se vio colirrojo tizón en el 2º Cañón. (*Luis Miguel Romero*).

TARABILLA COMÚN (*Saxicola torquata*)-

Citada por siete equipos.

En las horas del censo.-

Sábado 8

Citada por los equipos de: Peña Flor y Corralón.

Fue vista frente a Peña Rubia (dos aves, el sábado), junto al puente de Alconadilla (tres aves), cerca de Maderuelo (un ave, el domingo), en la cantera, en La Peña Flor, en las charcas de Villalba de Duero, y en otros parajes.

COLLALBA GRIS (*Oenanthe oenanthe*)-

Citada por un equipo.

En las horas del censo.-

Sábado 8

Citada por e equipo de: La Retuerta.

El sábado, a las 16 h. 45 m. ap., se vio una collalba gris, “*en plumaje invernal*”, cerca del barranco de la Retuerta. (*Xavier Parra y Montserrat Gutiérrez*).

Comentario.- Se trata del octavo censo de otoño en que se cita la especie. Los anteriores son los de 1989, 1990, 1993, 1996, 2002, 2005, y 2006 (véanse los **Informes finales** correspondientes). Puede verse también un resumen de estas citas, y de otros datos sobre observaciones otoñales, en las **Hojas Informativas N° 26** (págs. 31-32), **N° 30** (pág. 25), y **N° 32** (págs. 33-34). Véase también la **Hoja Informativa N° 28**, pág. 21-22.

COLLALBA NEGRA (*Oenanthe leucura*)-

Citada por siete equipos. Las citas corresponden a cuatro o cinco aves, posiblemente cinco.

En las horas del censo.-

Sábado 8

Citada por el equipo de: Peña la Zorra.

Domingo 9

Citada por los equipos de: La Catedral y Peña la Zorra.

El sábado, a las 16 h. 50 m., se ven dos collalbas negras junto al corral bajo Peña de la Zorra. (*Sergio Aris*).

El domingo, a las 10 h. 6 m., se ven dos collalbas negras al pie de Peña de la Zorra, merodeando por los roquedos, junto al corral. (*Sergio Aris*).

A las 11 h. 30 m., se ven cuatro collalbas negras juntas cerca del corral de la base de Peña de la Zorra. (*Xavier Parra Cuenca y Montserrat Gutiérrez Fernández*).

El mismo día, a las 12 h. 40 m., se ve una collalba negra en Peña Portillo, a la derecha de la peña. (*Juan Prieto Martín, Jorge Hernández Núñez, Ricardo Pérez Rodríguez, Guillermo Coronado Villar, y Carlos Palomar Asensio*).

Comentarios.- 1) Véase lo indicado para la especie en el **Informe final** de los censos de otoño de 2003 (pág. 38) y de 2004 (págs. 43-44), así como en las **Hojas Informativas N° 26** (págs. 34-37), **N° 28** (págs. 23-24), **N° 30** (págs. 27-29), y **N° 32** (págs. 36-40).

2) Los seis censos de otoño en que se han visto más collalbas negras son los de 1988 (ocho aves), 2003 (máximo de seis aves), 2004 (de cinco a siete aves, posiblemente siete, incluyendo dos o tres parejas [posiblemente tres]), 2006 (al menos unas 6-7 aves, incluyendo dos parejas), 2007 (entre cuatro y siete aves, seguramente cuatro o cinco al menos), y 2008 (cuatro o cinco aves, posiblemente cinco).

3) Se trata del censo de otoño N° 13 en que es citada la especie tras 1983, 1988, 1990, 1994, 1997, 1998, 2001, 2002, 2003, 2004, 2006 y 2007.

ROQUERO SOLITARIO (*Monticola solitarius*)-

Citado en catorce informes.

En las horas del censo.-

Sábado 8

Citado en los resúmenes por los equipos de: El Corralón y Valugar m. izda.

Fue observado en el barranco de Covanegra (un macho el domingo, a las 8 h. 29 m., posado largo rato en el corado de la margen izquierda del barranco de Covanegra; *Pablo Prieto*), en Peña Portillo (un macho el domingo, a las 12 h. 40 m., a la izqda. de la peña; *Juan Prieto, Jorge Hernández, Ricardo Pérez, Guillermo Coronado, y Carlos Palomar*), en Peña de la Zorra (un macho el domingo, a las 7 h. 45 m. y a las 9 h. 38 m.; *Sergio Aris*), en Peña Fueros derecha (el sábado; *Javier Marchamalo*), en Valugar margen izquierda (*Alberto González*), en Valugar margen derecha (una hembra el sábado; *Joaquín Tello*), en El Corralón (un ejemplar el sábado, a las 17 h. 11 m., volando río abajo; *Jorge Juan Díaz*), en La Raya (un ejemplar, el sábado, al atardecer; *Antonio Sanz*), al pie de presa en El Caramelón (una pareja, el domingo; uno fue fotografiado, posado cerca de una chova en vuelo, a las 10 h. 47 m.; *José*

Luis Armendáriz y Francisco Jesús Fernández), en La Peña Flor (el sábado al atardecer, y el domingo a las 8 h. 52 m. en la peña del este; *Honorio Iglesias y Marta Sacristán*), y en Peñalba (un macho el jueves 6, a las 10 h. 40 m.; *Sergio Aris*).

MIRLO COMÚN (*Turdus merula*)-

Citado por 28 equipos (por diez de ellos, sólo oído).

En las horas del censo.-

Sábado 8

Citado por los equipos de: La Catedral (o), Peña Fueros dcha., Peña Flor, Corralón, Peña la Zorra, Valugar dcha., Peña Portillo, Sabinas de Campillo, Peñalba y Los Poyales.

Domingo 9

Citado por los equipos de: La Catedral (o), Peña Rubia, Covanegra, V.D.I., 2º Cañón m. izqda., V.A.D. (o), Peña la Zorra, Las Torcas, Valdecasuar m. d.3, Las Torres (o), La Graja, Valdecasuar m.i. 3, La Hocecilla, Peña Portillo, Peñalba y Los Poyales.

El mayor grupo anotado fue de cuatro mirlos (el domingo, frente a Peñalba; *Juan Luis Galindo y Jorge Remacha*).

Nota.- El viernes 7, poco después de las 9 h. 25 m., se observó un mirlo común macho bañándose en una charca, cerca del sabinar de Hornuez. (*Sergio Aris*).

ZORZAL COMÚN (*Turdus philomelos*)-

Citado por quince equipos.

En las horas del censo.-

Sábado 8

Citado por los equipos de: Peña Fueros dcha., Peña Flor, Corralón, Peña la Zorra y Peña Portillo.

Domingo 9

Citado por los equipos de: 2º Cañón izqda., Peña la Zorra, Las Torcas, La Hocecilla, Valdecasuar m.i. 3 y Peña Portillo.

Los registros anotados fueron los siguientes:

El miércoles 5:

A las 9 h. 40 m., algunos zorzales comunes justo después del aparcamiento del suroeste del Refugio. (*Sergio Aris*).

El sábado:

Entre las 9 h. 30 m. y las 11 h. 0 m., zorzal común entre Boceguillas y Campo de San Pedro. (*Jorge Juan Díaz y Alberto González*).

Algún zorzal posiblemente común, en el pinar entre Moral de Hornuez y Montejo. (*Jorge Hernández Núñez, Ricardo Pérez Rodríguez, Guillermo Coronado Villar, y Carlos Palomar Asensio*).

Zorzal común en los huertos de Moral de Hornuez. (*Xavier Parra y Montserrat Gutiérrez*).

Zorzal común frente a Peña Fueros derecha (*Javier Marchamalo*), frente a Peña de la Zorra (zorzales comunes en el bosque ribereño; *Sergio Aris*), frente a Peña Portillo (*Félix Martínez*), y en La Peña Flor (*Honorio Iglesias y Marta Sacristán*).

14 h. 20 m.- Zorzal común oído, cerca de la ermita de El Casuar. (*Juan Prieto*).

15 h. 10 m.- Un zorzal común en Montejo, en el Centro de Turismo Rural. (*Elías Gomis, Raúl González y Alfonso Lario*).

El domingo:

7 h. 35 m.- Zorzal común frente a Valdecasuar m. i. 3. (*Ángel Leiva*).

Por la mañana.- En el 2º Cañón, muchísimos zorzales comunes al amanecer (durmiendo en las encinas), y también después. (*Juan Prieto*).

Muchos junto al río, en La Hocecilla. (*Xavier Parra*).

Visto frente a Peña de la Zorra. (*Sergio Aris*).

Visto junto al río, en Peña La Graja. (*Montserrat Gutiérrez*).

Visto también frente a Peña Portillo. (*Félix Martínez*).

El lunes día 10, a las 8 h. 41 m., un zorzal común visto bajo Peña Portillo. (*Fidel José Fernández*).

El mismo día, a las 16 h. 42 m., un zorzal común visto, en la pradera del huerto de la Casa de Turismo Rural de Montejo. (*Elías Gomis, Raúl González, Alfonso Lario, y Fidel José Fernández*).

ZORZAL ALIRROJO (*Turdus iliacus*).-

Citado por seis equipos.

En las horas del censo.-

Sábado 8

Citado por el equipo de: Sabinas de Campillo.

Domingo 9

Citado por el equipo de: 2º Cañón izqda.

El sábado, a las 11 h. 15 m., junto al embalse, “*pasan muchos bandos pequeños de zorzales alirrojos*” (*José Luis López-Pozuelo y Paloma Fraguío*).

A las 11 h. 41 m., “*por el barranco de la Alduela, algunos zorzales charlos entre bastantes alirrojos*”. (*José Luis López-Pozuelo y Paloma Fraguío*).

A las 15 h. 50 m., se ve zorzal alirrojo en el sabinar de Campillo. (*Juan José Molina, David Romero, Julián Rubio, e Isabel López de Munaín*).

El domingo, a las 9 h. 43 m., un zorzal alirrojo visto, cerca de la ermita de El Casuar. (*Juan Prieto*).

A las 14 h. 43 m., un zorzal alirrojo posado en un cable, junto a la carretera de Carabias a Cedillo de la Torre. Sale. (*José Luis Armendáriz y Fidel José Fernández*).

ZORZAL CHARLO (*Turdus viscivorus*).-

Observado por quince equipos (por uno de ellos, sólo oído).

En las horas del censo.-

Sábado 8

Citado por los equipos de: Peña Flor, Valugar m. izqda., Corralón y Peña la Zorra.

Domingo 9

Citado por los equipos de: La Catedral (o), V.D.I., 2º Cañón m. izda., Valugar m. izqda. y Valdecasuar m. i. 3.

Los mayores grupos anotados tenían más de 20 zorzales charlos (el miércoles 5, a las 11 h. 32 m. ap., en las afueras de Valdevacas de Montejo; *Sergio Aris*), y unos 15 zorzales charlos (el domingo, a las 7 h. 59 m., en las charcas de Villalba de Duero; *Javier Vitores*).

RUISEÑOR BASTARDO (*Cettia cetti*).-

Citado por once equipos (fue visto por cinco de ellos).

En las horas del censo.-

Sábado 8

Citado por los equipos de: Peña Rubia (o), V.A.D. (o), Valugar m. izqda., Peña la Zorra (o) y Las Torres (o).

Domingo 9

Citado por los equipos de: La Catedral (o), Peña Rubia (o), V.D.I., Valugar m. izqda., 2° Cañón m. izqda. (o), V.A.D. (o), Peña la Zorra y Los Poyales.

Fue oído en el soto fluvial, bajo P.D.D. (el domingo, a las 7 h. 37 m.; *José Luis López-Pozuelo*), bajo S.D. (el domingo; *Jorge Hernández*), bajo Los Poyales (el domingo, a las 8 h. 47 m., 9 h. 11 m., y 10 h. 3 m.; *Fidel José Fernández*), bajo V.A.D. (el sábado, a las 16 h. 22 m.; *José Luis Armendáriz* y *Francisco Jesús Fernández*), cerca del 2° Cañón (el domingo; *Juan Prieto*), frente a Peña de la Zorra (el sábado y el domingo; *Sergio Aris*), frente a Peña Rubia (el sábado, a las 16 h. 30 m. y a las 17 h. 37 m.; el domingo, a las 7 h. 42 m.; *Elías Gomis*, *Raúl González* y *Alfonso Lario*), y bajo Las Torres (el sábado, a las 16 h. 26 m. y a las 17 h. 29 m.; *Guillermo Ramos*, *Ángeles Silva* y *Félix Torrejón*).

Fue visto el domingo (bajo V.A.D., a las 7 h. 30 m. [*José Luis Armendáriz* y *Francisco Jesús Fernández*]; y bajo V.D.I. [*Bruno Chacón* y *Bernardo Lopesino*]), y el martes (a las 12 h. 20 m., entre la cantera y el poblado del embalse; *Elías Gomis*, *Raúl González* y *Alfonso Lario*).

CURRUCA RABILARGA (*Sylvia undata*).-

Citada por nueve equipos (por dos de ellos, sólo oída).

En las horas del censo.-

Sábado 8

Citada por los equipos de: V.A.D. y Peña Flor.

Domingo 9

Citada por los equipos de: V.A.D. (o), Peña la Zorra (o), La Graja, La Hocecilla, Peña Portillo y Peñalba (o).

El sábado, fue vista frente a V.A.D. (a las 18 h. 19 m.) (*José Luis Armendáriz* y *Francisco Jesús Fernández*), y en La Peña Flor (a las 16 h. 45 m., en Mira Aguacae) (*Honorio Iglesias* y *Marta Sacristán*); y fue oída en la zona de Maluque (a las 15 h. 7 m.) (*Fidel José Fernández*).

El domingo, fue vista la curruca rabilarga en los páramos del nordeste, bajando a la cantera, a las 11 h. 36 m. y a las 11 h. 38 m. (*Fidel José Fernández*).

Además, a las 12 h. 35 m. se vio una curruca rabilarga “*en sabinita junto a la ladera de la carretera de la coronación*”. (*José Luis López-Pozuelo*).

También fue vista en La Hocecilla (*Xavier Parra*), frente a Peña La Graja (*Montserrat Gutiérrez*), y frente a Peña Portillo (*Félix Martínez*).

El mismo día, por la mañana, fue oída frente a V.A.D. (a las 7 h. 49 m., *José Luis Armendáriz* y *Francisco Jesús Fernández*), en Valdevacas (*Juan Prieto*), al pie de Peña de la Zorra (poco después de las 9 h. 43 m.; *Sergio Aris*), y frente a Peñalba (*Juan Luis Galindo* y *Jorge Remacha*).

CURRUCA CABECINEGRA (*Sylvia melanocephala*).-

Citada por un equipo.

En las horas del censo.-

Domingo 9

Citada por el equipo de: V.D.I.

El domingo, fue vista bajo V.D.I. (*Bruno Chacón* y *Bernardo Lopesino*).

Comentario.- Se trata del undécimo censo de otoño en que es citada la especie (los anteriores fueron los de 1989, 1997, 1998, 2000, 2001, 2002, 2004, 2005, 2006, y 2007; sin contar una cita dudosa en el de 2003). El dato anterior supone la cita nº 34 de la historia del Refugio.

CURRUCA CAPIROTADA (*Sylvia atricapilla*)-

Citada por tres equipos (por uno de ellos, sólo oída).

En las horas del censo.-

Sábado 8

Citada por el equipo de: Peña Flor (o).

El sábado, a las 10 h. 0 m., fue vista en los huertos de Moral de Hornuez. (*Xavier Parra y Montserrat Gutiérrez*).

El mismo día, por la tarde, fue vista en la Peña Flor. (*Honorio Iglesias y Marta Sacristán*).

Anteriormente, la curruca capirota fue oída el martes día 3 (en la zona del pie de la presa). (*Sergio Aris*).

MOSQUITERO COMÚN (*Phylloscopus collybita*)-

Citado por trece equipos (visto por todos ellos);

En las horas del censo en las hoces y alrededores.-

Sábado 8

Citado por los equipos de: Peña Rubia (o), Peña Fueros dcha., Peña Flor, Corralón, Peña la Zorra, Las Torres y Peñalba.

Domingo 9

Citado por los equipos de: La Catedral y Peñalba.

El sábado, se anotó:

--- A las 11 h. 30 m., mosquitero común junto al embalse, cerca de Maderuelo. (*Jorge Juan Díaz y Alberto González*).

--- A las 15 h. 6 m., un mosquitero común en las charcas de Berlangas de Roa. (*Javier Vitores*).

--- A las 15 h. 10 m., mosquitero común en el Centro de Turismo Rural de Montejo. (*Elías Gomis, Raúl González y Alfonso Lario*).

--- A las 16 h. 18 m., mosquitero común frente a Peña Rubia. (*Elías Gomis, Raúl González y Alfonso Lario*).

--- Por la tarde, mosquitero común visto, frente a Peña Fueros derecha (*Javier Marchamalo*), y frente a Peña de la Zorra (más de un ave; *Sergio Aris*).

--- Por la tarde, mosquiteros vistos en el río, bajo Las Torres. (*Guillermo Ramos, Ángeles Silva y Félix Torrejón*).

--- Por la tarde, mosquitero común oído, frente a Peñalba. (*Juan Luis Galindo y Jorge Remacha*).

--- Por la tarde, mosquitero visto, en La Peña Flor. (*Honorio Iglesias y Marta Sacristán*).

--- A las 17 h. 23 m. ap., mosquitero común (¿ibérico?) muy verdoso, en las charcas arandinas de "Las Cristalinas". (*Javier Vitores*).

El domingo, se vio:

--- Por la mañana, mosquitero común frente a Peñalba (dos ejemplares; *Juan Luis Galindo y Jorge Remacha*), frente a S.D. (*Jorge Hernández*), y frente a Peña La Graja (*Montserrat Gutiérrez*).

--- A las 14 h. 16 m., un mosquitero común en Cedillo de la Torre, en un árbol de la plaza. (*Visto por Fidel José Fernández y por otros participantes en el censo*).

REYEZUELO SENCILLO (*Regulus regulus*)-

Citado por cinco equipos.

En las horas del censo.-

Domingo 9

Citado por los equipos de: La Catedral, Covanegra, 2º Cañón m. izda., y V.A.D.

El miércoles 4, a las 11 h. 45 m. ap., se vio un reyezuelo sencillo frente a Peña Portillo. (*Sergio Aris*).

El domingo, a las 8 h. 20 m., se vieron reyezuelos sencillos en pinos, en el barranco de Covanegra. (*Pablo Prieto*).

A las 9 h. 55 m., el reyezuelo sencillo fue visto y oído en una sabina de La Calderona. (*Juan Prieto*).

A las 10 h. 6 m., se vio reyezuelo sencillo frente a V.A.D. (*José Luis Armendáriz y Francisco Jesús Fernández*).

También el domingo, el reyezuelo sencillo fue visto frente a S.D. (*Jorge Hernández Núñez*).

[Véase lo indicado sobre esta especie en la **Lista de vertebrados del Refugio** (pág. 33, Nota 89), y en la **Hoja Informativa N° 28** (págs. 39-40).]

REYEZUELO LISTADO (*Regulus ignicapillus [ignicapilla]*):-

Citado por ocho equipos (por uno de ellos, sólo oído).

En las horas del censo.-

Sábado 8

Citado por los equipos de: Valugar m. izqda., Corralón y Peña la Zorra.

Domingo 9

Citado por los equipos de: 2º Cañón m. dcha., 2º Cañón m. izqda. (o), Valugar m.izqda., Peña Fueros dcha. y La Graja.

El miércoles 5, entre las 8 h. 13 m. y las 9 h. 10 m., se ven reyezuelos listados junto al puente de Peña Portillo. (*Sergio Aris*).

El sábado, a las 14 h. 22 m., fue oído cerca de la ermita de El Casuar. (*Juan Prieto*).

El mismo día, fue visto frente a Peña de la Zorra. (*Sergio Aris*).

El domingo, a las 8 h. 6 m., fue oído frente a El Corralón. (*Jorge Juan Díaz*).

A las 9 h. 8 m., fue visto y oído en el soto del río, cerca del 2º Cañón. (*Juan Prieto*).

También el domingo, a las 10 h. 40 m. ap., el reyezuelo listado fue visto cerca de la presa. (*Bruno Chacón y Bernardo Lopesino*).

El mismo día, el reyezuelo listado fue visto frente a Peña La Graja (*Montserrat Gutiérrez*), en el 2º Cañón (*Luis Miguel Romero*), y frente a Peña Fueros derecha (*Javier Marchamalo*).

Además, hacia las 13 h. 30 m., se vieron dos reyezuelos listados en el pinar próximo a Campo de San Pedro (*Juan Luis Galindo y Jorge Remacha*).

También fue visto en la zona de Valugar (*Alberto González*).

MITO (*Aegithalos caudatus*):-

Citado por veinte equipos (por dos de ellos, sólo oído).

En las horas del censo.-

Sábado 8

Citado por los equipos de: La Catedral, Peña Flor, Valugar m. izqda., Corralón, Peña la Zorra, Las Torres y Peñalba.

Domingo 9

Citado por los equipos de: V.D.I., V.A.D., La Graja, Valugar m.izqda. y Valugar m. dcha.

HERRERILLO CAPUCHINO (*Parus cristatus*):-

Citado por tres equipos (por dos de ellos, sólo oído).

El miércoles 5, entre las 11 h. 20 m. y las 11 h. 32 m., se escucharon reclamos de herrerillo capuchino “*en un pinar entre Valdevacas y Villaverde*”. (*Sergio Aris*).

El sábado, a las 11 h. 15 m., se vieron algunos herrerillos capuchinos en el pinar de Moral de Hornuez. (*Xavier Parra y Montserrat Gutiérrez*).

El domingo, hacia las 13 h. 30 m., fue oído un herrerillo capuchino en el pinar próximo a Campo de San Pedro (*Juan Luis Galindo y Jorge Remacha*).

CARBONERO GARRAPINOS (*Parus ater*):-

Citado por un equipo (sólo oído).

El domingo, hacia las 13 h. 30 m., fue oído un carbonero garrapinos en el pinar próximo a Campo de San Pedro. (*Juan Luis Galindo y Jorge Remacha*).

HERRERILLO COMÚN (*Parus caeruleus*):-

Citado por catorce equipos (por uno de ellos, sólo oído).

En las horas del censo.-

Sábado 8

Citado por los equipos de: Peña Fueros dcha., Peña Flor, Valugar m.izqda., Corralón, Peña la Zorra y Valugar m. dcha.

Domingo 9

Citado por los equipos de: La Catedral, V.D.I., 2º Cañón m. izqda., 2º Cañón m. dcha., La Graja, Valugar dcha., Valugar m.izqda. y Peñalba (o).

CARBONERO COMÚN (*Parus major*):-

Citado por trece equipos (por cuatro de ellos, sólo oído).

En las horas del censo.-

Sábado 8

Citado por los equipos de: La Catedral (o), Peña Flor, Valugar m. izqda. y Corralón.

Domingo 9

Citado por los equipos de: La Catedral, Peña Rubia, V.D.I., Valugar m.izqda., Peña Fueros dcha., Peña la Zorra, La Graja y Peñalba.

TREPARRISCOS (*Tichodroma muraria*):-

Citado por un equipo (dudoso).

El sábado, se vio:

--- A las 17 h. 30 m., en V.A.D., un posible treparriscos. (*José Luis Armendáriz y Francisco Jesús Fernández*).

Comentario.- En las hoces del Riaza hemos conocido un total de 22 citas de la especie, en 34 años. Puede verse un resumen de toda la información y las referencias anteriores conocidas, sobre este pájaro en la zona, en la **Lista de vertebrados del Refugio** (pág. 34, Nota 92); y en las **Hojas Informativas N° 11** (pág. 6), **N° 18** (pág. 12), **N° 23** (pág. 39), **N° 24** (págs. 68-69), **N° 26** (pág. 62), **N° 28** (pág. 44), y **N° 32** (págs. 68-69). De las veintidós citas existentes, veintiuna se reparten entre los meses de noviembre (nueve), diciembre (cuatro), enero (tres) y febrero (cinco); de una cita más, de 1974, no conocemos el mes. Las citas más tempranas son de los días 8 de noviembre (dudosa, en 2007), 9 de noviembre (2003), 11 de noviembre (2008; dos aves), y 15 de noviembre (1987 y 1999; esta última corresponde a dos aves), y la más tardía es del 21 de febrero (1971; publicada en “*Ardeola*”).

De las 22 citas, 20 corresponden a un solo ejemplar, una a dos aves juntas, y una (la del censo de otoño de 2007) a dos aves distintas y casi simultáneas.

AGATEADOR COMÚN (*Certhia brachydactyla*):-

Citado por cinco equipos (por dos de ellos, sólo oído); en el soto del río frente a Peña de la Zorra (oído, el sábado; *Sergio Aris*), frente a Peña La Graja (el domingo; *Montserrat Gutiérrez*), cerca del 2° Cañón (el domingo, *Juan Prieto Martín*), frente a Peña Fueros derecha (el domingo; *Javier Marchamalo*), y frente a La Catedral (el domingo; *Jorge Hernández Núñez*).

En las horas del censo.-

Sábado 8

Citado por el equipo de: Peña la Zorra.

Domingo 9

Citado por los equipos de: La Catedral, 2° Cañón m. izqda., Peña Fueros dcha. Y Peña La Graja.

ALCAUDÓN REAL NORTEÑO (*Lanius excubitor*) y ALCAUDÓN REAL MERIDIONAL (*Lanius meridionalis*):-

El alcaudón de tipo real fue observado por dieciséis equipos, que recopilaron diecinueve citas, y registraron un total de probablemente catorce o quince aves al menos. Al menos cuatro ejemplares fueron identificados como meridionales, al menos unos tres como norteños, y en los ocho restantes no se indicó la distinción.

En las horas del censo.-

Sábado 8

Citado por los equipos de: Corralón y Peña Flor.

Domingo 9

Citado por los equipos de: Peña Rubia y Peñalba.

--- El martes día 4, hacia las 13 h. 50 m., en los páramos del norte del Refugio, se vio un alcaudón real sin duda norteño, “*a juzgar por las tonalidades claras de sus partes inferiores*”. (*Sergio Aris*).

El mismo ornitólogo también señala, en estos días, tres citas del alcaudón real meridional.

--- El miércoles día 5, a las 9 h. 40 m., se vio un alcaudón real, del que no se consiguió identificar si era meridional o norteño, al suroeste del Refugio, después del aparcamiento. (*Sergio Aris*).

--- El viernes día 7, poco antes de las 13 h. 45 m., en el comedero de buitres de Campo de San Pedro, se observó un alcaudón real norteño que se posó en la verja, cerca de un pardillo común (*Sergio Aris* y *Manuel López*).

Se da la circunstancia de que el sábado anterior día 1, en el mismo comedero, se había observado un alcaudón real norteño (*Manuel López*).

El sábado día 8, se vieron:

--- Entre las 9 h. 30 m. y las 11 h. 0 m., un alcaudón real entre Boceguillas y Campo de San Pedro. (*Jorge Juan Díaz* y *Alberto González*).

- Cerca de las 11 h., un alcaudón real norteño, fotografiado, en el comedero de Campo de San Pedro. Utiliza la alambrada como percha, y desde allí realiza intentos de caza. (*Sergio Aris y Manuel López*).
- Por la mañana, un alcaudón real cerca de Fuentemizarra. (*Jorge Hernández Núñez, Ricardo Pérez Rodríguez, Guillermo Coronado Villar, y Carlos Palomar Asensio*).
- A las 15 h. 6 m., un alcaudón real en las charcas de Berlangas de Roa. (*Javier Vitores*).
- Por la tarde, un alcaudón real en La Peña Flor. (*Honorio Iglesias y Marta Sacristán*).

El domingo día 9, se vieron:

- Entre las 8 h. y las 9 h., alcaudón real en el 2º Cañón. (*Luis Miguel Romero*).
- A las 8 h. 58 m., frente a Peña Rubia, un alcaudón real meridional, “*posado en arbusto e imitando cantos*”. (*Elías Gomis, Raúl González, y Alfonso Lario*).
- A las 10 h. 40 m., un alcaudón real en cables eléctricos. Se le ve muy lejos, desde lo alto de P.D.D. (*José Luis López-Pozuelo*).
- Por la mañana, un alcaudón real frente a Peñalba. (*Juan Luis Galindo y Jorge Remacha*).
- A las 18 h. 0 m., un alcaudón real meridional en la pista entre Cedillo de la Torre y Cilleruelo, “*antes de las encinas*”. (*Xavier Parra y Montserrat Gutiérrez*).

El martes, se vieron:

- A las 8 h. 56 m., en Maluque, dos palomas zuritas y un alcaudón real. El alcaudón está posado en lo alto de una encina. (*Fidel José Fernández*).
- A las 12 h. 20 m., cerca de la cantera, un alcaudón real meridional. (*Elías Gomis, Raúl González, y Alfonso Lario*).
- A las 16 h. 14 m., cerca del comedero de Campo de San Pedro, junto a la zona de neumáticos, un alcaudón real norteño. (*Fidel José Fernández*).

Observación.- Sobre la presencia en la zona de los dos tipos de alcaudón real, véanse los comentarios realizados en el **Informe final** del censo de otoño de 2002 (págs. 25-26), y en las **Hojas Informativas N° 26** (págs. 65-66), **N° 28** (págs. 47-49), **N° 30** (págs. 52-54), y **N° 32** (págs. 72-75); así como en el libro “**Guía de las Aves de Castilla y León. Nueva edición revisada y ampliada**” (2005), de Joaquín Sanz-Zuasti y Tomás Velasco (fotografía: Carlos Sánchez; Náyade Editorial; Medina del Campo, Valladolid; 408 pp.; págs. 319, 388-389).

ARRENDAJO (*Garrulus glandarius*)-

Citado por cinco equipos (por todos ellos fue visto).

En las horas del censo.-

Sábado 8

Citado por el equipo de: El Corralón.

El miércoles 5, a las 11 h. 32 m., se oyó un arrendajo en un pinar entre Valdevacas y Villaverde. (*Sergio Aris*).

El viernes 7, a las 9 h. 25 m., se vio un arrendajo que se posaba en lo alto de una sabina, cerca del sabinar de Hornues. (*Sergio Aris*).

El sábado 8, a las 11 h. 15 m., se vio un arrendajo “*antes de llegar a Villaverde desde Moral*”. (*Xavier Parra y Montserrat Gutiérrez*).

El domingo 9, se vieron dos arrendajos que cruzaron la parte sur del barranco de Valdecasuar, cerca de la chopera. (*Juan José Días y Alberto González*).

El lunes, a las 14 h. 38 m., se vio un arrendajo en la zona afectada por el incendio, cerca de Moral de Hornuez. (*Elías Gomis, Raúl González, y Alfonso Lario*).

Ha habido ya, que sepamos, 153 citas del arrendajo en la zona (hasta 2008 inclusive), y varias más en parajes cercanos.

RABILARGO (*Cyanopica cyana [cooki]*)-

Citado por quince equipos (por dos de ellos, sólo oído).

En las horas del censo.-

Sábado 8

Citado por los equipos de: Peña Flor, Valugar m. izqda., Corralón, Peña la Zorra, La Retuerta y Comedero de Campo de San Pedro.

Domingo 9

Citado por los equipos de: Peña Fueros dcha. (o), Valugar m.izqda. y Valdecasuar m. i. 4.

El sábado, se vieron dos rabilargos en el pinar entre Moral y Montejo (*Jorge Hernández Núñez, Ricardo Pérez Rodríguez, Guillermo Coronado Villar, y Carlos Palomar Asensio*); un grupo de rabilargos en la zona de Vallejo del Charco (a las 14 h. 31 m.; *Sergio Aris*); y siete rabilargos en el pinar junto a la ermita de Hornuez (*Ángel Leiva*). También se vio rabilargo en las zonas del noroeste del sabinar de Montejo (*Sergio Aris*), del barranco de la Retuerta (*Xavier Parra y Montserrat Gutiérrez*), y de La Peña Flor (*Honorio Iglesias y Marta Sacristán*), y del embalse de Linares (cerca de Maderuelo, a las 1 h. 30 m.; *Jorge Juan Díaz y Alberto González*). Además, se vieron doce rabilargos en El Corralón (se les oyó a las 17 h. 27 m. en lo alto, y se vieron doce aves a las 17 h. 35 m.; *Jorge Juan Díaz*).

El domingo, fue oído en el 2º Cañón (*Juan Prieto Martín*), y frente a Peña Fueros derecha (*Javier Marchamalo*); y fue visto en Valdecasuar m. i. 4 (a las 9 h. 33 m.; *Fernando Alarcón*).

El mayor grupo registrado fue de doce aves (el sábado, a las 17 h. 35 m., en El Corralón; *Jorge Juan Díaz*).

Puede añadirse que el viernes se obtuvieron fotografías del rabilargo, entre el sabinar de Hornuez y Valdevacas de Montejo. (*Sergio Aris*).

URRACA (*Pica pica*)-

Citada por once equipos; junto a la antigua C-114 (en el límite provincial), entre Montejo y Fuentelcéspedes, junto a Fuentelcéspedes, cerca de la carretera de Fuentelcéspedes a Maluque, junto a la carretera de Fuentelcéspedes a Fuentespina (cinco aves, el domingo, a las 14 h. 9 m.), cerca de Pajarejos, en Maderuelo y cerca, junto al puente de Alconadilla, entre Maderuelo y Valdevarnés, frente a Peñalba (dos aves el sábado, y catorce urracas el domingo), en el comedero de Campo de San Pedro (unas ocho aves, el viernes; algunas aves, el sábado; y hasta ocho aves, el lunes), entre Boceguillas y Campo de San Pedro (el sábado, entre las 9 h. 30 m. y las 11 h. 0 m.; *Jorge Juan Díaz y Alberto González*), en la zona del barranco de la Retuerta (el sábado), en La Peña Flor (el sábado), y en las charcas de Villalba de Duero (el sábado y el domingo).

En las horas del censo.-

Sábado 8

Citada por los equipos de: Peña Flor, Corralón, La Retuerta y Peñalba.

Domingo 9

Citada por el equipo de Peñalba.

Nota.- El viernes día 7, en el comedero de Campo de San Pedro, unas ocho urracas acosan a un mochuelo atrapado entre los alambres de la verja. El mochuelo es fotografiado y liberado, pero ese día no vuela. Se le deja en la caseta del comedero. Al día siguiente, a primera hora, el mochuelo sale volando al abrir la puerta de la caseta. (*Manuel López y Sergio Aris*).

CHOVA PIQUIRROJA (*Pyrrhocorax pyrrhocorax*)-

Citada por 28 equipos.

En las horas del censo.-

Sábado 8

Citada por los equipos de: La Catedral, Peña Portillo, V.A.D., Peña Fueros dcha., Valugar m. izqda., Corralón, Peña la Zorra, Valugar m. dcha., Peña Portillo, La Raya, Peñalba y Los Poyales.

Domingo 9

Citada por los equipos de: La Catedral, Peña Rubia, Covanegra, El Reloj, 2º Cañón dcha., 2º Cañón izqda., V.A.D., Valugar m.izqda., Peña la Zorra, Las Torcas, Valdecasuar m. d. 2, Valdecasuar m. d. 3, Valdecasuar m. i. 3, Valdecasuar m. i. 4, Valugar dcha., Pardebueyes, La Graja, La Hocecilla, Boquerón, La Raya, Peñalba (o) y Los Poyales.

El mayor bando observado fue de unas 100 chovas (el sábado, a las 16 h. 55 m., frente a Peña Rubia; *Elías Gomis, Raúl González y Alfonso Lario*).

Se vieron probablemente unas 145 chovas como mínimo, y muy posiblemente bastantes más.

Se comprobó dónde durmieron unas 37-39 chovas (+ más de 30), distribuidas de la siguiente forma:

- 2 en Peñalba (vistas al atardecer).
- 6-8 en La Catedral (vistas al anochecer y al amanecer).
- 1 en La Raya (oída y vista a las 7 h. 38 m.).
- 2 en Valugar margen derecha.
- 1 en la margen derecha del 2º Cañón (oída a las 7 h. 41 m.).
- Unas 15 en Valdecasuar margen izquierda 4 (vistas al amanecer).
- 3 en Peña de la Zorra (vistas al anochecer y oída al amanecer).
- 5 en Peña La Graja (vistas a las 7 h. 50 m., posadas en lo alto de la peña).
- 2 en Peña Portillo (vistas al anochecer y al amanecer).
- Más de 30 en La Hocecilla (vistas entre las 7 h. y las 9 h. 30 m.; una decena como mucho habrían dormido allí).

El sábado, se anotó también:

- 20 chovas frente a Peña Fueros izquierda. (*Jorge Juan Díaz y Alberto González*).
- 15 h. 56 m.- 6 chovas sobrevolando Peña Rubia. (*Elías Gomis, Raúl González y Alfonso Lario*).
- 16 h. 0 m.- 24 chovas en La Catedral. (*Jorge Hernández, Ricardo Pérez, Guillermo Coronado, y Carlos Palomar*).
- 16 h. 2 m.- Dos parejas de chovas en Peña Portillo. (*Félix Martínez*).
- 16 h. 7 m.- Un bando de 25 a 30 chovas piquirrojas río arriba, por V.D.I. (*Bruno Chacón y Bernardo Lopesino*).
- 16 h. 13 m.- 34 chovas en Peña Portillo izquierda. (*Félix Martínez*).
- 16 h. 26 m.- 43 chovas en Peña Portillo. (*Félix Martínez*).
- 16 h. 30 m.- 4 chovas en El Corralón. (*Jorge Juan Díaz*).
- 16 h. 34 m.- 13 chovas piquirrojas volando hacia el suroeste. Valugar m. d. (*Joaquín Tello*).
- 16 h. 37 m.- Unas 30 chovas piquirrojas por la Peña de las Antenas. (*José Luis López-Pozuelo*).
- 16 h. 55 m.- Un bando de unas 100 chovas piquirrojas pasa frente a Peña Rubia. Unos 80 ejemplares siguen hacia el este y el resto vuela al sur. (*Elías Gomis, Raúl González y Alfonso Lario*).

El domingo, se registraron también:

- 7 h. 30 m.- Unas 10 chovas piquirrojas se desplazan por la margen izquierda del barranco de Valdecasuar, de m. i. 3 a m. i. 4. (*Ángel Leiva*).
- 7 h. 50 m.- Llegan dos parejas de chovas a Peña Inclínada, de río abajo. (*José Luis López-Pozuelo*).
- 7 h. 57 m.- Un bando de 39 chovas en Peña Portillo. (*Félix Martínez*).
- 8 h. 1 m.- En Valdecasuar margen izquierda 4, vuelan río arriba unas 30 grajillas, y hacen salir unas 20 chovas piquirrojas de la peña, a la que vuelven en seguida. (*Fernando Alarcón*).
- 8 h. 7 m.- En La Hocecilla, 18 chovas piquirrojas vuelan hacia el oeste. (*Xavier Parra*).
- 8 h. 11 m.- En Peña Rubia, chovas piquirrojas pasan hacia el oeste. "Casi todas dan la vuelta por el oeste y se posan allí". (*Elías Gomis, Raúl González y Alfonso Lario*).

--- 8 h. 12 m.- En Peña Rubia, parta del grupo de chovas se va hacia el este, y dos ejemplares pasan hacia el oeste. (*Elías Gomis, Raúl González y Alfonso Lario*).

--- 9 h. 28 m.- En Peña Rubia, 16 chovas piquirrojas vuelan junto a los buitres leonados. (*Elías Gomis, Raúl González y Alfonso Lario*).

Otro bando anotado el fin de semana fue de 20 chovas (*Jorge Juan Díaz y Alberto González*).

En El Caramelón (P.D.D.), fue fotografiado un roquero solitario posado, cerca de una chova piquirroja en vuelo, a las 10 h. 47 m. (*José Luis Armendáriz Sanz*).

Comentario.- Sobre datos de chovas en los anteriores censos de otoño, véase el **Informe final de 2002**, págs. 26-27 [Juan Prieto Martín]. Véanse también los **Informes finales de 2003**, págs. 44-45; **de 2004**, págs. 48-49; **de 2005**, pág. 41; **de 2006**, págs. 63-65; y **de 2007**, págs. 80-81. Sobre otras grandes agrupaciones de chovas en el Refugio, pueden verse los datos reseñados en las **Hojas Informativas N° 23** (pág. 41), **N° 28** (pág. 54, Nota 2), **N° 30** (pág. 59), y **N° 32** (págs. 81-85).

El de 2006 es el censo de otoño en que se ha comprobado la presencia de más chovas.

Nota.- El sábado, a las 16 h. 26 m., se vio un ratonero “*con primarias muy melladas*”, hostigado por chovas, después de la presa. (*José Luis López-Pozuelo*).

El domingo, a las 7 h. 43 m., En Valdecasuar margen izquierda 4 (final), se anotó un cernícalo emitiendo su voz de alarma, hostigado por cinco chovas. (*Fernando Alarcón*).

El mismo día, a las 11 h. 2 m., sobre Peña Rubia, se vieron dos cernícalos vulgares acosados por chovas piquirrojas. (*Elías Gomis, Raúl González, y Alfonso Lario*).

GRAJILLA (*Corvus monedula*)-

Observada por 25 equipos.

En las horas del censo.-

Sábado 8

Citada por los equipos de: Peña Rubia, Peña Fueros dcha., Peña Flor, Valugar m. izqda., Corralón, Las Torcas, La Retuerta, Valugar m. dcha., Peña Portillo, La Raya, Peñalba y Los Poyales

Domingo 9

Citada por los equipos de: Peña Rubia, 2º Cañón m. izqda., V.A.D., La Catedral, Peña Fueros dcha., Peña Cuervo, Peña Flor, Peña la Zorra, La Torcas, Pardebueyes, La Graja, La Hocecilla, Valdecasuar m.i. 4, Valugar dcha., Valugar m.izqda., La Raya, Peñalba y Los Poyales.

Los mayores bandos observados tenían más de 200 grajillas (el martes 3, a las 8 h. 45 m., por la zona de D.e.l.c.ap., en vuelo hacia la presa; *Sergio Aris*), más de 150 grajillas (el martes 4, a las 7 h. 50 m., en Peña Portillo; *Sergio Aris*), más de 200 grajillas (el miércoles 5, hacia las 7 h. 50 m., en Peña Portillo, “*junto a la punta derecha de la peña*”; *Sergio Aris*), unas 100 grajillas (el jueves 6, poco después de las 7 h. 54 m., por Los Poyales, en vuelo hacia la presa; *Sergio Aris*), más de 100 grajillas (el jueves 6, hacia las 17 h., sobre la parte derecha de Peña Portillo, reclamando; *Sergio Aris*), aproximadamente 150 y 50 grajillas (dos bandos, con las cifras respectivas indicadas, el viernes 7, hacia las 17 h. 2 m., en Peña Portillo; *Sergio Aris*), más de 100 grajillas (el sábado, a las 15 h. 42 m., en La Peña Flor; *Honorio Iglesias y Marta Sacristán*), y unas 150 grajillas (el domingo por la mañana; varios observadores; se detallan las citas más adelante).

Se vieron probablemente más de 528 grajillas, y muy posiblemente bastantes más.

El sábado, pueden destacarse algunas anotaciones:

--- 15 h. 13 m.- Un bando de 14 grajillas posado en La Peña Flor. (*Honorio Iglesias y Marta Sacristán*).

--- 15 h. 42 m.- Un bando de más de 100 grajillas se posa en las dos peñas. La Peña Flor. (*Honorio Iglesias y Marta Sacristán*).

--- 16 h. 30 m.- 8 grajillas río arriba. El Corralón. (*Jorge Juan Díaz*).

--- 16 h. 33 m.- 60-70 grajillas vuelan hacia el este. Valugar m.d. (*Joaquín Tello*).

--- 16 h. 37 m.- Un bando de unas 60 grajillas por la presa – P.D.I. (*José Luis López-Pozuelo*).

--- Por la tarde.- Unas 80 grajillas volando entre La Catedral y la presa. (*Jorge Hernández, Ricardo Pérez, Guillermo Coronado, y Carlos Palomar*).

--- Por la tarde.- Un bando de 45 grajillas. Peña Cuervo. (*Antonio Ruiz e Isabel Blanco*).

--- 16 h. 56 m.- Un bando de 42 grajillas en Peña Portillo. (*Félix Martínez*).

--- 17 h. 0 m. ap.- Unas 33 grajillas en unos almendros, cerca del barranco de la Retuerta. (*Xavier Parra y Montserrat Gutiérrez*).

--- 17 h. 4 m.- Una brusca espantada de grajillas y palomas domésticas en la presa. (*José Luis López-Pozuelo*).

--- 17 h. 12 m.- Vuelan 20 grajillas río abajo, frente a La Raya – El Campanario; y a las 17 h. 13 m., pasan 2 grajillas más. (*Antonio Sanz*).

--- 17 h. 18 m.- 25 grajillas cañón abajo, frente a Las Torcas. (*Paloma Fraguío y José Aguilera*).

--- 17 h. 20 m.- Unas 25 grajillas vuelan al oeste, por Peña Rubia. (*Elías Gomis, Raúl González y Alfonso Lario*).

--- 17 h. 22 m.- 42 grajillas. Peña Portillo. (*Félix Martínez*).

--- 17 h. 35 m.- 30 grajillas río abajo. El Corralón. (*Jorge Juan Díaz*).

--- 17 h. 44 m.- Un bando de más de 50 grajillas vuela hacia el oeste, por Peña Rubia. (*Elías Gomis, Raúl González y Alfonso Lario*).

--- 17 h. 46 m.- 8 grajillas más pasan hacia el oeste, por Peña Rubia; con lo que el total de grajillas que han pasado hacia el oeste por ese lugar, desde las 17 h. 20 m., asciende a unas 83 o más. (*Elías Gomis, Raúl González y Alfonso Lario*).

El bando de unas 60-70 grajillas, citado en tres puestos, tardó pues unos cuatro minutos en recorrer una distancia de al menos unos 2'8 km. aproximadamente, lo que daría una velocidad media de al menos unos 42 km./h., aunque el margen de error puede ser grande.

Después, el bando de unas 20-25 grajillas, citado en tres puestos, tardó unos ocho minutos en un desplazamiento de como mínimo unos 5'3 km. ap., con lo que se obtendrían no menos de unos 40 km./h., con un margen de error difícil de precisar.

El domingo, pueden destacarse algunas anotaciones:

--- 7 h. 55 m.- En Peña Rubia, un bando de ap. unas 75 grajillas pasa volando hacia el este. (*Elías Gomis, Raúl González y Alfonso Lario*).

--- 7 h. 56 m.- En Peña Rubia, 4 grajillas pasan hacia el este. (*Elías Gomis, Raúl González y Alfonso Lario*).

--- 7 h. 59 m.- Unas 120 grajillas río arriba, en Peña Fueros derecha. (*Javier Marchamalo*).

--- 8 h. 0 m.- 150 grajillas río arriba, frente al 2º Cañón. (*Juan Prieto*).

--- 8 h. 0 m.- Unas 130 grajillas río arriba. El Corralón. (*Jorge Juan Díaz*).

--- 8 h. 1 m.- Un bando de 110 grajillas, frente a Las Torcas. (*Paloma Fraguío y José Aguilera*).

--- 8 h. 1 m.- En Valdecasuar margen izquierda 4, unas 30 grajillas vuelan río arriba, y hacen salir unas 20 chovas piquirrojas de la peña, a la que vuelven en seguida. (*Fernando Alarcón*).

--- 8 h. 3 m.- 70-80 grajillas volando hacia el este. Valugar m.d. (*Joaquín Tello*).

--- 8 h. 9 m.- En Peña Rubia, un bando de grajillas pasa volando hacia el este. (*Elías Gomis, Raúl González y Alfonso Lario*).

--- 8 h. 11 m.- 19 grajillas río arriba y una río abajo. Peña Fueros derecha. (*Javier Marchamalo*).

--- 8 h. 14 m.- 24 grajillas río arriba. Peña Fueros derecha. (*Javier Marchamalo*).

--- 8 h. 14 m.- Entre 18 y 22 grajillas volando de oeste a este. Peña Cuervo. (*Antonio Ruiz e Isabel Blanco*).

--- 8 h. 15 m.- En La Hocecilla, 54 grajillas vuelan hacia el este. (*Xavier Parra*).

--- 8 h. 17 m.- 102 grajillas río arriba. Peña Fueros derecha. (*Javier Marchamalo*).

--- 8 h. 17 m.- 28 grajillas. Valugar m. d. (*Joaquín Tello*).

--- 8 h. 19 m.- 27 grajillas más. Peña Cuervo. (*Antonio Ruiz e Isabel Blanco*).

--- 8 h. 19 m.- Pasa un bando de grajillas río arriba. Los Poyales. (*Fidel José Fernández*).

--- 8 h. 21 m.- 17 grajillas río abajo. Peña Fueros derecha. (*Javier Marchamalo*).

--- 8 h. 21 m.- Un nuevo bando, de 30 grajillas. Peña Cuervo. (*Antonio Ruiz e Isabel Blanco*).

--- 8 h. 22 m.- 39 grajillas más, y un cuervo, que se incorporan a una corona de buitres leonados. (*Antonio Ruiz e Isabel Blanco*).

--- 8 h. 23 m.- 13-14 grajillas vuelan hacia el embalse. V.A.D. (*José Luis Armendáriz y Francisco Jesús Fernández*).

--- 8 h. 44 m.- Un bando de 50 grajillas viene hacia el sur, y cambia de sentido. Barranco de Pardebueyes. (*Félix Torrejón*).

- 8 h. 48 m.- Un bando de 11 grajillas. Peña Cuervo. (*Antonio Ruiz e Isabel Blanco*).
- 8 h. 57 m.- En La Peña Flor, aparece un bando de más de 50 grajillas; “y ya se quedarán todo el rato en las peñas, jugando entre una peña y otra”. (*Honorio Iglesias y Marta Sacristán*).
- 9 h. 16 m.- 50 grajillas vienen a Peña Fueros, desde el oeste. (*Juan Prieto*).
- 9 h. 30 m. ap.- 35 grajillas por Valdecasuar. (*Juan Prieto*).
- 9 h. 37 m.- 50 grajillas por la ermita de El Casuar. (*Juan Prieto*).
- 10 h. 23 m.- Vuelan no menos de 18 grajillas, que van cañón arriba. Los Poyales. (*Fidel José Fernández*).

El bando mayor, de unas 110-130 grajillas, citado en cinco puestos, tardó seis minutos en recorrer unos 5'5 km., lo que daría una velocidad media de unos 55 km./h., con un margen de error difícil de determinar.

Sólo en nueve censos de otoño anteriores aparece, en los informes finales correspondientes, algún dato para la velocidad de desplazamiento de un bando de grajillas. Son los de 1994 (posiblemente unos 40-60 km./h., al menos), 1997 (45 km./h.), 1998 (dos datos, de unos 67'5 km./h. y unos 75 km./h., respectivamente), 2002 (56'7 km./h.), 2003 (unos 75 km./h.), 2004 (dos datos, de unos 21 km./h. y de unos 38'6 km./h.), 2005 (ap. 36'7 km./h.), 2006 (dos datos, de ap. unos 41 km./h. y de unos 30 km./h.), y 2007 (unos 36 km./h.). Como antes se indicó, en 2008 se han obtenido tres datos más (de al menos unos 42 km./h., unos 40 km./h., y unos 55 km./h.). La media de los quince datos sería de unos 47'3 km./h. [709'5/15], con un rango de 21 a 75 y una moda de 75 km./h.

GRAJA (*Corvus frugilegus*)-

El sábado, a las 8 h., en el comedero de Campo de San Pedro, se fotografió una posible graja joven (por *Sergio Aris*). Hay distintas opiniones sobre la identidad del ave.

CORNEJA NEGRA (*Corvus corone*)-

Citada por 25 equipos.

En las horas del censo en las hoces y alrededores.-

Sábado 8

Citada por los equipos de: Peña Rubia, Peña Fueros dcha., Peña Flor, Corralón, Peña la Zorra, La Retuerta, Peña Portillo, Sabinas de Campillo, Peñalba y Los Poyales (o).

Domingo 9

Citada por los equipos de: La Catedral, Peña Rubia, Covanegra, V.D.I., 2º Cañón dcha., 2º Cañón izqda., Peña Fueros dcha., Peña Flor, Peña la Zorra, Las Torres, Pardebueyes, La Graja, Hocecilla, Valdecasuar m.i. 3, Peña Portillo, Peñalba, Boquerón y Los Poyales.

Fue vista el sábado, el domingo, el lunes, y el martes.

Las mayores agrupaciones anotadas fueron:

El sábado:

- A las 15 h. 50 m., 4-5 cornejas entre el pueblo de Montejo y el puesto frente a Peña Rubia. (*Elías Gomis, Raúl González y Alfonso Lario*).
- A las 17 h. 32 m., 6 cornejas negras en el basurero de Aranda de Duero. (*Javier Vitores*).

El domingo:

- A las 8 h. 26 m., 5 cornejas río arriba, por Peña Fueros derecha. (*Javier Marchamalo*).
- A las 8 h. 45 m., 5 cornejas en Las Torres. (*Guillermo Ramos y Ángeles Silva*).
- A las 9 h. 43 m., 6 cornejas vuelan hacia el este, cerca de la ermita de El Casuar. (*Juan Prieto*).
- A las 9 h. 45 m., 4 cornejas vuelan sobre La Catedral. (*Jorge Hernández, Ricardo Pérez, Guillermo Coronado, y Carlos Palomar*).

El lunes, a las 11 h. 24 m., 12 cornejas cerca de la antigua C-114, en la zona del cruce con la carretera a Vadocones. (*Elías Gomis, Raúl González y Alfonso Lario*).

Notas.- 1) El domingo, a las 7 h. 50 m., en La Peña Flor, un cernícalo vulgar chilla al paso de una corneja negra. La Peña Flor. (*Honorio Iglesias y Marta Sacristán*).

2) El domingo, a las 9 h. 40 m., en Las Torres, un halcón peregrino persigue a una corneja (dos intentos). (*Guillermo Ramos y Ángeles Silva*).

3) El domingo, al amanecer (7 h. 15 m.), se oyó un “*concierto*” de dúos de cornejas, en las charcas de Villalba de Duero. Se vio volar la primera a las 7 h. 31 m. (*Javier Vitores*).

4) El domingo, se obtuvo una foto bien bonita de una corneja negra en una sabina, en lo alto de la margen izquierda del barranco de Valdecasuar. (*Ricardo Pérez*). Puede verse, junto con otras fotos del censo de otoño, en www.flickr.com/photos/brookei.

Comentario.- Las mayores agrupaciones de cornejas, registradas en la comarca, se recogieron en el **Informe final** del censo de otoño de 1999 (pág. 18) y en la **Hoja Informativa N° 28** (pág. 57). Pueden verse datos sobre otras grandes agrupaciones de cornejas en las **Hojas Informativas N° 24** (págs. 72-73), **N° 26** (págs. 73-74), **N° 30** (págs. 61-62), y **N° 32** (págs. 89-92); así como en el **Informe final** de los censos de otoño de 2006 (pág. 67) y de 2007 (pág. 83).

CUERVO (*Corvus corax*)-

Se registraron al menos unos 48-49 cuervos seguramente distintos, y probablemente más.

Citado por 31 equipos (por dos de ellos, sólo oído).

En las horas del censo en la hoces y alrededores.-

Sábado 8

Citado por los equipos de: V.D.I., La Catedral, V.A.D., Corralón, Peña la Zorra (o), Valugar dcha., Peña Portillo, Peñalba y Los Poyales.

Domingo 9

Citado por los equipos de: V.A.D., V.D.I., Peña Rubia, La Catedral, Covanegra, Peña la Zorra, Valdecasuar m.d. 2, La Graja, Valdecasuar m.i. 3, Valdecasuar m.i. 4, Valugar dcha., Peña Portillo, Boquerón, La Raya, Peñalba y Los Poyales.

A continuación se señalan las citas de cuervos anotadas:

Sábado.-

Entre las 9 h. 30 m. y las 11 h. 0 m.- Más de cuatro cuervos, entre Boceguillas y Campo de San Pedro. (Jorge Juan Díaz y Alberto González).

10 h. 32 m.- Dos cuervos en Peñalba. (José Luis López-Pozuelo y Paloma Fraguío).

11 h. 6 m.- En la ladera de la reclusa de Vallunquera, un cuervo. (José Luis López-Pozuelo y Paloma Fraguío).

Entre las 14 h. 45 m. y las 15 h. 40 m.- Un cuervo. Ermita de Hornuez. (Pablo Prieto).

15 h. 6 m.- Un cuervo. Charcas de Berlangas de Roa. (Javier Vitores).

15 h. 51 m.- Un cuervo vuela río arriba. V.D.I. (Bruno Chacón y Bernardo Lopesino).

15 h. 53 m.- Por La Catedral, dos cuervos vuelan río arriba, hacia la presa. (Jorge Hernández, Ricardo Pérez, Guillermo Coronado, y Carlos Palomar).

15 h. 55 m.- Dos cuervos. Graznan. Sobre el puesto de observación y justo antes. (Fidel José Fernández).

Por la tarde.- Dos cuervos en Peñalba. (Juan Luis Galindo y Jorge Remacha).

Por la tarde.- Cuervo visto. Peña Fueros derecha. (Javier Marchamalo).

Por la tarde.- *Cuervo oído. Peña de la Zorra. (Sergio Aris).*
 16 h. 3 m.- *Una pareja de cuervos. Peña Portillo. (Félix Martínez).*
 16 h. 18 m.- *Se oye cuervo. Zona de Los Poyales. (Fidel José Fernández).*
 16 h. 19 m.- *Vuela graznando un cuervo con los buitres. S. I. 2ª. (Fidel José Fernández).*
 16 h. 34 m.- *Un cuervo vuela hacia el este. Valugar m. d. (Joaquín Tello).*
 16 h. 44 m.- *Se oye cuervo. Ap. D.e.l.c. (Fidel José Fernández).*
 16 h. 45 m.- *No lejos de la presa, pasa un cuervo hacia El Reloj. (José Luis López-Pozuelo).*
 16 h. 45 m.- *Por La Catedral, un cuervo vuela río arriba. (Jorge Hernández, Ricardo Pérez, Guillermo Coronado, y Carlos Palomar).*
 16 h. 46 m.- *Un cuervo. V.A.D. (José Luis Armendáriz y Francisco Jesús Fernández).*
 16 h. 46 m.- *Pasa graznando el cuervo. Va a Presa desp. (Fidel José Fernández).*
 17 h. 5 m.- *Se oyen reclamos de un cuervo. Peña de la Zorra. (Sergio Aris).*
 17 h. 5 m.- *Dos cuervos vuelan Valugar arriba. (Jorge Juan Díaz).*
 17 h. 8 m.- *Un cuervo vuela hacia el sur. Valugar m. d. (Joaquín Tello).*
 17 h. 21 m.- *Un cuervo vuela hacia el sur. Valugar md. D. (Joaquín Tello).*

Domingo.-

7 h. 47 m.- *Un cuervo sobrevuela Peña Fueros izquierda y vuela hacia el comedero de buitres. (Fernando Jiménez).*
 7 h. 48 m.- *Un cuervo en el comedero de buitres. (Antonio Ruiz e Isabel Blanco).*
 7 h. 48 m.- *Tres cuervos volando a media altura en el barranco de Covanegra, barranco arriba. (Pablo Prieto).*
 7 h. 49 m.- *Un cuervo. V.A.D. (José Luis Armendáriz y Francisco Jesús Fernández).*
 7 h. 51 m.- *Un cuervo viene de la zona de la ermita, y se queda cicleando entre Peña Fueros y El Corralón. (Jorge Juan Díaz).*
 7 h. 52 m.- *Otra vez un cuervo, que se marcha aguas arriba. Frente a Peña Cuervo. (Antonio Ruiz e Isabel Blanco).*
 7 h. 54 m.- *Una pareja de cuervos vuela hacia el este. Valugar m. d. (Joaquín Tello).*
 7 h. 54 m.- *Una pareja de cuervos. V.A.D. (José Luis Armendáriz y Francisco Jesús Fernández).*
 7 h. 55 m.- *Dos cuervos cicleando junto a unos 150-200 buitres leonados, enre Peña Fueros y El Corralón. (Jorge Juan Díaz).*
 7 h. 55 m.- *Dos cuervos “se persiguen y hacen vuelos acrobáticos”. La Peña Flor. (Honorio Iglesias y Marta Sacristán).*
 7 h. 58 m.- *Un cuervo sobre el viaducto. (Antonio Sanz).*
 7 h. 59 m.- *Se oye cuervo. Ap. V.A.D. (Fidel José Fernández).*
 8 h. 0 m.- *Se oye cuervo. Ap. V.A.D. (Fidel José Fernández).*
 8 h. 1 m.- *Un cuervo pasa volando encima del viaducto. (Bruno Chacón y Bernardo Lopesino).*
 8 h. 1 m.- *Vuelan dos cuervos graznando. Van de la margen derecha del cañón a la margen izquierda (Los Poyales). (Fidel José Fernández).*
 8 h. 6 m.- *Pasan volando dos cuervos. Peña Rubia. (Elías Gomis, Raúl González, y Alfonso Lario).*
 8 h. 6 m.- *Una pareja de cuervos vuela de sur a norte. Valugar m. d. (Joaquín Tello).*
 8 h. 9 m.- *Dos cuervos. Viaducto. (Paloma Fraguío y José Aguilera).*
 8 h. 10 m.- *Dos cuervos vuelan río arriba, frente a La Raya – El Campanario, procedentes de El Corralón. (Antonio Sanz).*
 8 h. 12 m.- *Vienen 56 buitres con dos cuervos. Se remontan por la derecha de V.A.D. (José Luis Armendáriz y Francisco Jesús Fernández).*
 8 h. 17 m.- *Grita la pareja de cuervos. V.A.D. (José Luis Armendáriz y Francisco Jesús Fernández).*
 8 h. 18 m.- *Se oye cuervo. (Fidel José Fernández).*
 8 h. 22 m.- *Cuatro cuervos río abajo. Peña Fueros derecha. (Javier Marchamalo).*
 8 h. 22 m.- *Un cuervo y 39 grajillas, que se incorporan a una corona de buitres leonados. Frente a Peña Cuervo. (Antonio Ruiz e Isabel Blanco).*
 8 h. 23 m.- *Cuatro cuervos vuelan río abajo, frente al 2º Cañón. (Juan Prieto).*
 8 h. 25 m.- *Se oyen graznidos de un cuervo. Peña de la Zorra. (Sergio Aris).*
 8 h. 25 m.- *Dos cuervos. V.A.D. (José Luis Armendáriz y Francisco Jesús Fernández).*
 8 h. 26 m. (y de 8 h. 21 m. a 8 h. 30 m.).- *Una pareja de cuervos. Peña Portillo. (Félix Martínez).*
 8 h. 26 m.- *Se oyen dos cuervos. Valdecasuar margen izquierda 4. (Fernando Alarcón).*
 8 h. 27 m.- *Cuatro cuervos vuelan de este a oeste. La Hocecilla. (Xavier Parra).*
 8 h. 32 m.- *Tres cuervos van de detrás de La Raya a V.A.D. (Antonio Sanz).*
 8 h. 32 m.- *Tres cuervos. Peña Portillo. (Félix Martínez).*

8 h. 32 m.- *Un cuervo va graznando río abajo, por la margen derecha del cañón.* (Fidel José Fernández).

8 h. 35 m.- *Un cuervo en Valugar.* (Antonio Ruiz e Isabel Blanco).

8 h. 38 m.- *Cinco cuervos en Peña Portillo.* (Félix Martínez).

8 h. 39 m.- *Una pareja de cuervos en vuelo y grazando frente a Peña de la Zorra.* (Sergio Aris).

8 h. 46 m.- *Un cuervo volando.* Valdecasuar m.d.3. (Ricardo Pérez).

9 h. 14 m.- *Un cuervo sobrevuela graznando Peña de la Zorra.* (Sergio Aris).

9 h. 17 m.- *Cinco cuervos sobrevuelan Peña la Graja.* (Montserrat Gutiérrez).

9 h. 20 m.- *Un cuervo.* V.A.D. (José Luis Armendáriz y Francisco Jesús Fernández).

9 h. 22 m.- *Se oye cuervo.* (Fidel José Fernández).

9 h. 25 m.- *En V.A.D., un cuervo “acosa a un buitre”.* “Luego está unos minutos hostigando a los buitres posados y a los que están en vuelo, intenta picar a uno en la espalda mientras vuela y llega a golpear a los buitres posados. Sigue persiguiendo a los buitres y levanta a varios del posadero.” (José Luis Armendáriz y Francisco Jesús Fernández).

9 h. 28 m.- *Se oye cuervo.* Ap. D.e.l.c. (Fidel José Fernández).

9 h. 29 m.- *Un cuervo y un ratonero vuelan sobre Peña la Graja.* (Montserrat Gutiérrez).

9 h. 31 m.- *Un cuervo y un milano van de V.A.D. a El Campanario, y desaparecen por detrás.* (Antonio Sanz).

9 h. 53 m.- *Dos cuervos.* Barranco del Boquerón. (Juan José Molina, David Romero, Julián Rubio, e Isabel López de Munaín).

9 h. 56 m.- *Un cuervo.* Los Poyales. (Fidel José Fernández).

10 h. 3 m.- *Se oye cuervo.* (Fidel José Fernández).

Por la mañana.- Cuervo oído. Valdecasuar m. i. 3. (Ángel Leiva).

Por la mañana.- Tres cuervos en Peñalba. (Juan Luis Galindo y Jorge Remacha).

Por la mañana.- Visto en La Catedral. (Jorge Hernández).

13 h. 0 m.- *Cuervo en Peña Portillo.* (Juan Prieto).

13 h. 15 m. ap.- *Hay una concentración de más de 30 cuervos “en torno a las torretas que hay junto a la carretera de Campo de San Pedro hacia Riaguas”.* (Sergio Aris).

Puede añadirse que el lunes 10 se vieron cinco cuervos en el comedero de Campo de San Pedro (Manuel López y David Fajardo); y se fotografiaron dos cuervos sobre el comedero del Refugio de Montejo, durante un festín (Juan José Molina, David Romero, Julián Rubio, Isabel López de Munaín, y Jesús Hernando).

Además, en el comedero de Campo de San Pedro se vieron cuatro cuervos el lunes 3 (Sergio Aris), y al menos 8 cuervos el viernes 7 (Sergio Aris).

Comentario.- Los censos de otoño en que se han registrado más cuervos son los de 2005 (al menos unos 117), 2007 (al menos unos 68-70), 2002 (al menos unos 65-70), 2004 (al menos unos 64), 2008 (al menos unos 48-49), 1990 (al menos 38), 2001 (al menos unos 34-36), 2006 (al menos unos 33-46), y 2003 (al menos unos 30-39).

ESTORNINO PINTO (*Sturnus vulgaris*).

Citado en trece informes.

En las horas del censo.-

Sábado 8

Citado por los equipos de: La Catedral, Peña Rubia, Peña Fueros dcha., Corralón y Las Torres.

Domingo 9

Citado por los equipos de: La Catedral y Peña Rubia.

El martes 3, a las 13 h. ap., se vieron abundantes estorninos pintos, “*algunos de ellos bañándose*”, en la charca junto al comedero de Campo de San Pedro. (Sergio Aris).

El miércoles 4, a las 16 h. 40 m., en Montejo de la Vega, se observa “*una pareja de cernícalos vulgares en vuelo y persiguiéndose entre los tejados de las casas cerca de la iglesia*”. Acto seguido, se ve

perfectamente cómo un estornino pinto “*imita rozando la perfección el reclamo de los cernícalos*”. (Sergio Aris).

El sábado, entre las 9 h. 30 m. y las 11 h. 0 m., se vieron unos 100 estorninos pintos, entre Boceguillas y Campo de San Pedro. (Jorge Juan Díaz y Alberto González).

A las 10 h. 0 m., se vieron dos estorninos pintos “*mezclados con muchos negros*” en los huertos de Moral de Hornuez. (Xavier Parra y Montserrat Gutiérrez).

También el sábado, antes de las 11 h., en el comedero de buitres de Campo de San Pedro, acuden algunos estorninos negros y estorninos pintos, que se posan entre los restos. (Sergio Aris y Manuel López).

El mismo día, a las 16 h. 30 m., frente a Peña Rubia, se vieron más de nueve estorninos, negros y pintos, en los chopos. “*Uno de ellos emite un maullido muy similar al de los Busardos Ratoneros, que nos hace dudar si realmente lo hacía la rapaz o no.*” (Elías Gomis, Raúl González, y Alfonso Lario).

A las 17 h. 6 m., en la torre eléctrica sobre la presa, hay 42 estorninos. De ellos, son pintos seguro 6, y probables 4-5. (José Luis López-Pozuelo).

A las 17 h. 43 m., se reconocen tres estorninos pintos entre los estorninos posados en la chopera, bajo Las Torres. (Guillermo Ramos, Ángeles Silva y Félix Torrejón).

El mismo día, se vio estornino pinto frente a S.D. (Jorge Hernández, Ricardo Pérez, Guillermo Coronado y Carlos Palomar).

--- El domingo, a las 8 h. 0 m., frente a Peña Rubia, “*los estorninos negros y pintos de la chopera cantan*”. (Elías Gomis, Raúl González, y Alfonso Lario).

El mismo día, se vio estornino pinto frente a S.D. (Jorge Hernández).

Comentario.- Se trata del censo de otoño número 12 en que se registra con seguridad la especie (los anteriores son los de 1989, 1991, 1993, 2000, 2001, 2002, 2003, 2004, 2005, 2006 y 2007; también hubo una cita auditiva no segura en el de 1990).

ESTORNINO NEGRO (*Sturnus unicolor*).

Citado por 24 equipos.

Fue visto el viernes, el sábado, el domingo, el lunes y el martes.

En las horas del censo en las hoces y alrededores.-

Sábado 8

Citado por los equipos de: La Catedral, Peña Rubia, V.A.D., Peña Flor, Corralón, Las Torres, La Retuerta, Sabinas de Campillo y La Raya.

Domingo 9

Citado por los equipos de: La Catedral, Peña Rubia, V.D.I., V.A.D., Las Torres, La Graja, La Hocecilla, Valdecasuar m.i. 3, Peña Portillo y Peñalba.

Entre otros grupos citados, destacaremos:

El sábado.- A las 15 h. 53 m., unos 20 estorninos negros, en las charcas de Berlangas de Roa. (Javier Vitores).

A las 17 h. 5 m., 30 estorninos negros, en El Campanario. (Antonio Sanz).

A las 17 h. 6 m., 42 estorninos, de los que 6-11 son pintos, en la torre eléctrica sobre la presa. (José Luis López-Pozuelo)

A las 17 h. 7 m., 80 estorninos negros, en el sabinar de Campillo de Aranda. (Juan José Molina, David Romero, Julián Rubio, e Isabel López de Munaín).

A las 17 h. 41 m., al menos 110 estorninos en las torres del tendido eléctrico, sobre la presa. Se ve cómo algunos expulsan egagópilas. No hay luz para distinguir las especies. (José Luis López-Pozuelo).

A las 17 h. 57 m., en las charcas de Villalba de Duero, 14 estorninos negros “*bajan a dormir a los carrizos*”. (Javier Vitores).

El domingo.-

A las 7 h. 59 m., 20 estorninos negros en las charcas de Villalba de Duero. (*Javier Vitores*).

El martes.- A las 16 h. 1 m., en el comedero de Campo de San Pedro, se ve un inmenso bando formado por muchas docenas de estorninos. (*Fidel José Fernández*).

El mismo día, a las 16 h. 14 m., cerca de la carretera de Milagros a Montejo, se ven tres cernícalos, uno de los cuales atacó a estorninos. (*Elías Gomis, Raúl González, y Alfonso Lario*).

(Sobre las grandes agrupaciones de estorninos en la comarca, puede verse lo indicado en las **Hojas Informativas N° 28** [págs. 62-63], **N° 30** [págs. 70-71]), y **N° 32** [pág. 103].

Notas.- 1) El sábado, a las 16 h. 30 m., frente a Peña Rubia, más de nueve estorninos, negros y pintos, en los chopos. “*Uno de ellos emite un maullido muy similar al de los Busardos Ratoneros, que nos hace dudar si realmente lo hacía la rapaz o no.*” (*Elías Gomis, Raúl González, y Alfonso Lario*).

El martes 4, en Peña Portillo, entre las 8 h. y las 8 h. 35 m., se escuchó un estornino “*imitando el reclamo de un ratonero común*”. (*Sergio Aris*).

2) El viernes 7, hacia las 11 h. 30 m., en el comedero de buitres de Campo de San Pedro, acuden algunos estorninos negros, “*que picotean algunos restos y se posan sobre el muro*”. (*Sergio Aris y Manuel López*).

GORRIÓN COMÚN (*Passer domesticus*)-

Citado por nueve equipos; en Montejo de la Vega y cerca, bajo Covanegra, en el suroeste del Refugio, en Tudanca, en las charcas de Las Cristalinas, en las charcas de Villalba de Duero (cuatro aves, el domingo), junto a Maderuelo, en los huertos de Moral de Hornuez, en Aldealengua de Santa María, entre Languilla y Alconada de Maderuelo, entre Boceguillas y Campo de San Pedro, en Cedillo de la Torre, y en La Peña Flor.

En las horas del censo en las hoces y alrededores.-

Sábado 8

Citado por el equipo de: Peña Flor.

Domingo 9

Citado por el equipo de: Peña Rubia.

Nota.- El mayor grupo anotado fue de 8-10 ejemplares (el domingo, a las 11 h. 5 m., en el cercado de una finca, no lejos del cementerio antiguo de Montejo; *Elías Gomis, Raúl González y Alfonso Lario*).

GORRIÓN MOLINERO (*Passer montanus*)-

Citado por cuatro equipos.

El viernes 7, hacia las 11 h. 30 m., en el comedero de buitres de Campo de San Pedro, se observan algunos gorriones molineros. (*Sergio Aris y Manuel López*).

El sábado, a las 15 h. 6 m., se vieron dos gorriones molineros en las charcas de Berlangas de Roa. (*Javier Vitores*).

El domingo, a las 8 h. 37 m., se vieron ocho gorriones molineros en las charcas de Villalba de Duero. (*Javier Vitores*).

El mismo día, a las 9 h. 25 m., se vieron seis gorriones molineros en charcas junto a Aranda de Duero. (*Javier Vitores*).

El lunes 10, a las 10 h. 58 m., se vieron más de tres gorriones molineros, en arbustos junto a la Casa de Turismo Rural de Montejo (*Elías Gomis Martín, Raúl González Rodríguez y Alfonso Lario Doylataguerra*).

GORRIÓN CHILLÓN (*Petronia petronia*)-

Citado por catorce equipos.

En las horas del censo.-

Sábado 8

Citado por el equipo de: La Catedral.

Domingo 9

Citado por los equipos de: Covanegra, 2º Cañón m. izda., Peña Flor, Peña la Zorra, Las Torcas, Pardebueyes, La Graja, La Hocecilla, Valdecasuar m.i. 4, Valugar dcha, La Raya y Peñalba.

Viernes 7.- (Sergio Aris).

9 h. 44 m.- Tres gorriones chillones “en un tendido junto a la carretera, entre Moral de Hornuez y Fuenteszarrá”. (Sergio Aris).

Sábado.-

10 h. 0 m.- Gorrión chillón junto al puente de Alconadilla. (José Luis López-Pozuelo y Paloma Fraguío).

16 h. 41 m.- Dos gorriones chillones en cables, cerca de la presa. (José Luis López-Pozuelo).

17 h. 26 m.- 15 gorriones chillones en cables, cerca de la presa. (José Luis López-Pozuelo).

Visto frente a S.D. (Jorge Hernández, Ricardo Pérez, Guillermo Coronado, y Carlos Palomar).

Domingo.-

8 h. 3 m.- Se oyen voces de gorrión chillón en Peña Inclínada (P.D.I.). (José Luis López-Pozuelo).

8 h. 35 m.- Cinco gorriones chillones en el cortado de la margen izquierda del barranco de Covanegra. Un verdicillo se posa con ellos. (Pablo Prieto).

9 h. 40 m.- Tres gorriones chillones volando cerca de la ermita de El Casuar. (Juan Prieto).

Por la mañana.- Cuatro gorriones chillones, en la zona de Peñalba. (Juan Luis Galindo y Jorge Remacha).

Visto también frente a Peña La Graja (Montserrat Gutiérrez), en La Hocecilla (Xavier Parra), en Peña de la Zorra o cerca (Sergio Aris), y en La Peña Flor (Honorio Iglesias y Marta Sacristán).

Martes 11.- (Fidel José)

13 h. 28 m.- Un gorrión chillón en cable. / Gorriones chillones. / Entre Languilla y Alconada de Maderuelo.

13 h. 31 m.- Gorriones chillones posados en verja. Entre Languilla y Alconada.

14 h. 40 m.- Gorriones chillones. Cerca de Languilla.

Miércoles 12.- (Elías Gomis, Raúl González y Alfonso Lario)

9 h. 10 m.- Dos gorriones chillones junto a la Casa de Turismo Rural de Montejo. Uno se mete en un agujero de la fachada.

PINZÓN VULGAR (Fringilla coelebs).-

Citado por 23 equipos (por uno de ellos, sólo oído).

En las horas del censo.-

Sábado 8

Citado por los equipos de: Peña Rubia, V.A.D. (o), Peña Fueros dcha., Peña Flor, Valugar m. izqda., Corralón, Peña la Zorra, La Retuerta, Valugar m. dcha., Peña Portillo y La Raya.

Domingo 9

Citado por los equipos de: Peña Rubia, 2º Cañón dcha, V.A.D., Peña la Zorra, Las Torcas, La Graja, Valdecasuar m.i. 3, Valugar m. dcha., Valugar m.izqda., Peña Portillo y Peñalba (o).

Notas.-

El sábado, a las 15 h. 35 m., Cinco pinzones vulgares, junto a la Casa de Turismo Rural de Montejo. (Elías Gomis, Raúl González y Alfonso Lario).

El mismo día, a las 16 h. 25 m., un gavián hembra en el soto, frente a La Raya / El Campanario; hace varios intentos de caza sobre un bando de pinzones vulgares, y desaparece detrás de El Campanario. (*Antonio Sanz*).

VERDECILLO (*Serinus serinus*).-

Citado por cinco equipos (por dos de ellos, sólo oído).

En las horas del censo.-

Sábado 8

Citado por los equipos de: Peña flor y Peña la Zorra (o).

Domingo 9

Citado por los equipos de: Covanegra, La Graja y la Hocecilla.

Fue visto en La Hocecilla (el domingo; *Xavier Parra*), frente a Peña La Graja (el domingo; *Montserrat Gutiérrez*), en el barranco de Covanegra (el domingo, a las 8 h. 35 m., un verdecillo se posa con cinco gorriones chillones, en la margen izquierda del barranco; *Pablo Prieto*), y en La Peña Flor (el sábado; *Honorio Iglesias y Marta Sacristán*).

Además, fue oído el sábado, frente a Peña de la Zorra (*Sergio Aris*); y fue oído el domingo, a las 13 h. 30 m., en el pinar próximo a Campo de San Pedro (*Juan Luis Galindo y Jorge Remacha*).

VERDERÓN COMÚN (*Carduelis chloris*).-

Citado por cuatro equipos.

En las horas del censo.-

Sábado 8

Citado por el equipo de: Peña Portillo.

Domingo 9

Citado Por los equipos de: Peña Fueros dcha., La Graja y La Hocecilla.

El sábado, fue visto frente a Peña Portillo (*Félix Martínez*).

El domingo, fue visto frente a Peña La Graja (*Montserrat Gutiérrez*), en La Hocecilla (*Xavier Parra*), y frente a Peña Fueros derecha (*Javier Marchamalo*).

El lunes, a las 14 h. 2 m., se vio un verderón común cerca del lavadero de Moral de Hornuez (*Elías Gomis, Raúl González, y Alfonso Lario*).

JILGUERO (*Carduelis carduelis*).-

Citado por dieciocho equipos (por uno de ellos, sólo oído).

En las horas del censo.-

Sábado 8

Citado por los equipos de: Peña Rubia, Peña Fueros dcha. (o) y Peña la Zorra.

Domingo 9

Citado por los equipos de: La Catedral, El Reloj, V.A.D., Peña Flor, Peña la Zorra y Peñalba (o).

El mayor grupo anotado fue de seis jilgueros (el domingo, a las 9 h. 45 m., en la zona de El Reloj; *Pedro Luis Castilla*).

PARDILLO (*Carduelis cannabina*).-

Observado por trece equipos.

En las horas del censo en las hoces y alrededores.-

Sábado 8

Citado por los equipos de: Peña Fueros dcha., Peña la Zorra y La Retuerta.

Domingo 9

Citado por los equipos de: 2º Cañón m. izqda., Peña la Zorra, La Hocecilla, Valdecasuar m.i. 3, Valdecasuar m.i. 4, Peña Portillo y Peñalba.

El mayor grupo anotado fue de 17 pardillos al menos (el martes, a las 15 h. 54 m., cerca del comedero de Campo de San Pedro; *Fidel José Fernández*).

Destacan asimismo un grupo de unos 12 pardillos (el sábado, a las 15 h. 6 m., en las charcas de Berlangas de Roa; *Javier Vitores*), y otro grupo de 12 pardillos (el domingo, frente a Peñalba; *Juan Luis Galindo y Jorge Remacha*).

Sábado 8

Citado en los resúmenes por los equipos de:

Domingo 9

Citado en los resúmenes por los equipos de:

PIQUITUERTO (COMÚN) (*Loxia curvirostra*).-

Observado por un equipo.

En las horas del censo.-

Domingo 9

Citado por el equipo de: Peña Fueros dcha.

El sábado, por la tarde, se vieron tres piquituertos, volando frente a Peña Fueros derecha (*Javier Marchamalo*).

Comentario.- Se trata de la cita nº 18 de la especie en la historia del Refugio, y la cuarta en el mes de noviembre (véanse las **Hojas Informativas** Nº 28, pág. 70, y Nº 32, págs. 114-115).

Además, éste es el tercer censo de otoño en que se cita la especie. Los anteriores fueron los de 1990 (véanse el **Informe final** correspondiente, pág. 7; y el **Informe final** de 2003, pág. 50), y 2007 (véase el **Informe final** correspondiente, pág. 91).

PICOGORDO (*Coccothraustes coccothraustes*).-

Citado por dos equipos.

En las horas del censo.-

Domingo 9

Citado por el equipo de: 2º Cañón m. izda. Volando cerca de la ermita.

Hubo los siguientes registros:

--- El sábado, a las 10 h. 0 m., tres picogordos “*en los chopos de los huertos de Moral*”. (*Xavier Parra Cuenca y Montserrat Gutiérrez Fernández*).

El mismo día, a las 14 h. 25 m., cerca de la ermita de El Casuar, un picogordo “*vuela dando dos círculos amplios y se va hacia la subida del camino de Hoticiano*”. (*Juan Prieto Martín*).

--- El domingo, a las 9 h. 37 m., cerca de la ermita de El Casuar, vuela un picogordo, en un sitio próximo al del día anterior. (*Juan Prieto Martín*).

Comentario.- Se trata de las citas Nº 36, 37 y 38 que conocemos de esta especie, en toda la historia del Refugio.

ESCRIBANO SOTEÑO (*Emberiza cirlus*).-

Observado por seis equipos.

En las horas del censo.-

Domingo 9

Citado por los equipos de: Peña Flor, Peña Rubia, Covanegra, 2º Cañón m. izqda. y Peña La Graja.

El lunes 3, se oyó un escribano soteño frente a Peña Portillo. (*Sergi Aris*).

El miércoles 5, se oyó un escribano soteño junto al puente de Peña Portillo. (*Sergi Aris*).

El jueves 6, se vio un escribano soteño frente a Peña Portillo. (*Sergi Aris*).

El viernes 7, se vio un escribano soteño frente a Peña Portillo. (*Sergi Aris*).

El domingo, hubo las siguientes citas:

--- A las 8 h. 40 m., un escribano soteño macho, en el barranco de Covanegra. (*Pablo Prieto*).

--- A las 9 h. 40 m., dos escribanos soteños cerca de la ermita de El Casuar. (*Juan Prieto*).

--- A las 10 h. 12 m., un escribano soteño visto, y alguno más oído, en el soto del río, frente a Peña Rubia. (*Elías Gomis, Raúl González y Alfonso Lario*).

--- Por la mañana, visto frente a Peña La Graja (*Montserrat Gutiérrez*), y en La Peña Flor (*Honorio Iglesias y Marta Sacristán*).

ESCRIBANO MONTESINO (*Emberiza cia*).-

Visto por ocho equipos.

En las horas del censo.-

Sábado 8

Citado por los equipos de: Peña Flor y Peña Portillo.

Domingo 9

Citado por el equipo de: Peña Rubia.

Fue registrado frente a Peña Rubia (el domingo, un ejemplar a las 8 h. 46 m.), frente a Peña Portillo (el sábado), en Valdevacas (el domingo, a las 10 h. 9 m.), entre Montejo y Valdevacas (el miércoles 5, a las 11 h. 9 m.), en P.D.D. (oído el domingo, a las 7 h. 8 m.), junto al puente de Alconadilla (el sábado, un macho a las 10 h. 0 m.), en el barranco de la Retuerta (el sábado), y en La Peña Flor (el sábado).

ESCRIBANO PALUSTRE (*Emberiza schoeniclus*).-

Citado en un informe.

El sábado, entre las 15 h. 6 m. y las 15 h. 53 m., se vieron unos 20-30 escribanos palustres en las charcas de Berlangas de Roa (Burgos). (*Javier Vitores*).

Es el sexto censo de otoño en que se cita la especie. Los anteriores fueron los de 2003, 2004, 2005, 2006, y 2007.

(Véase lo indicado, sobre esta especie en la comarca, en las **Hojas Informativas Nº 22** [pág. 47], **Nº 24** [pág. 77], **Nº 26** [pág. 89], **Nº 28** [págs. 72-73], **Nº 30** [págs. 83-84], y **Nº 32** [pág. 119]).

TRIGUERO (*Miliaria [Emberiza] calandra*)-

Registrado por once equipos (por uno de ellos, sólo oído).

En las horas del censo.-

Sábado 8

Citado por el equipo de: El Corralón.

Domingo 9

Citado por los equipos de: Peña Flor, Peña Portillo y Peñalba (o).

Sábado.-

Entre las 9 h. 30 m. y las 11 h. 0 m.- Triguero entre Boceguillas y Campo de San Pedro. (*Jorge Juan Díaz y Alberto González*).

14 h. 18 m.- Cuatro trigueros en las charcas de Berlangas de Roa. (*Javier Vitores*).

Por la tarde.- Triguero en el barranco de la Retuerta. (*Xavier Parra y Montserrat Gutiérrez*).

Domingo.-

10 h. 9 m.- Triguero en Valdevacas. (*Juan Prieto*).

Por la mañana.- Triguero visto en La Peña Flor (*Honorio Iglesias y Marta Sacristán*). Además, oído frente a Peñalba (*Juan Luis Galindo y Jorge Remacha*), y frente a Peña Portillo (*Félix Martínez*).

14 h. 7 m.- Varios trigueros cerca de la carretera de Montejo de la Vega a Fuentelcésped. (*Elías Gomis, Raúl González y Alfonso Lario*).

El viernes 7, hacia las 8 h. 30 m., se ven seis trigueros y se oyen otro en el sabinar del sur. (*Sergio Aris*).

El martes 11, cerca de la antigua C-114, entre Fuentelcésped y Maluque, en la provincia de Burgos, se vieron más de 10 trigueros a las 11 h. 54 m., y **más de 50** trigueros a las 14 h. 18 m. (*Elías Gomis, Raúl González y Alfonso Lario*).

NOTA.- Se registraron en total **60-62** especies de paseriformes (58-60 vistas y 2 oídas). Las especies sólo oídas son la alondra de Dupont y el carbonero garrapinos. Las especies dudosas son el treparriscos y la graja.

Las cifras más altas de los 21 censos de otoño de los que tenemos estos datos (desde 1988 inclusive) son las de 2003 (62, 60 vistas y 2 sólo oídas), 2004 (61, 60 vistas y 1 sólo oída), 2008 (60-62, 58-60 vistas y 2 sólo oídas), 2002 (60), 1990 (58), 2007 (58, 57 vistas y 1 oída), 2006 (56-58, 55-56 vistas y 1-2 oídas), y 2001 (56, 55 vistas y 1 sólo oída).

Si sumamos las **47-48** especies de aves no paseriformes (45-46 vistas y 2 sólo oídas), el total es de **107-110** especies de aves (103-106 vistas y 4 sólo oídas) identificadas por los participantes en el censo.

Los censos de otoño en que se han identificado más especies de aves son los de 2003 (110-111), 2008 (107-110), 2004 (106-109), 2007 (106-108+1), 2002 (105-106+1), 2006 (100-102+1), 1990 (93-101), 2000 y 2001 (91-92), 2005 (91+1), 1989 (90) y 1991 (89-93).

Las especies de paseriformes, sin contar los córvidos, citadas por más puestos en estos días son (entre paréntesis, el número de puestos que las citan): el mirlo común (28), el petirrojo (27), el estornino negro (24), el pinzón vulgar (23), el colirrojo tizón (21), el mito (20), el jilguero (18), la lavandera cascadeña (16), el alcaudón real (16), el zorzal común (15), el zorzal charlo (15), la lavandera blanca (14), el roquero solitario (14), el gorrión chillón (14), el herrerillo común (14), el chochín (14), el pardillo (13), el mosquitero común (13), el estornino pinto (13), el carbonero común (13), el avión roquero (12), el triguero (11), el ruiseñor bastardo (11), la cogujada común (10), la alondra común (10), el gorrión común (9), la curruca rabilarga (9), el escribano montesino (8), y el reyezuelo listado (8). Nótese que, en los once

últimos censos de otoño (1998-2008), el mirlo y el petirrojo han sido los pájaros (no córvidos) más citados (excepto en 2004, en que lo fueron el mirlo y el pardillo, con el petirrojo en tercer lugar; y en 2007, en que lo fueron el mirlo y el estornino negro, empatados en número de citas, con el petirrojo en tercer lugar), y además en este orden (menos dos veces, en 1998 y en 2001, que fue al revés; y con la puntualización de que en 2006 el petirrojo tuvo tantas citas como el estornino negro).

En cuanto a los córvidos, los más citados fueron el cuervo (31), la chova piquirroja (28), la corneja (25), la grajilla (25), el rabilargo (15), y la urraca (11). El orden, como puede verse, es un tanto similar al de los censos de otoño anteriores, aunque llama la atención que esta vez no ha sido la chova (ni la corneja), sino el cuervo, el paseriforme más citado.

Con respecto a las aves rapaces, las registradas en más informes fueron el buitre leonado (36), el cernícalo vulgar (32), el búho real (31), el milano real (26), el ratonero (21), el aguilucho pálido (18), el gavián (16), el azor (16), el halcón peregrino (19), el buitre negro (10), y el mochuelo (8).

De las restantes aves (no paseriformes, y no rapaces), las más anotadas fueron la perdiz roja (25), la garza real (25), el cormorán grande (22), el pito real (22), la paloma torcaz (20), la paloma bravía (20), el ánade azulón o real (17), el pico picapinos (14), la grulla (11), la tórtola turca (11), el somormujo lavanco (10), y la cigüeña blanca (10).

Ha habido, en 2008, y sin contar las citas dudosas, una especie de aves nueva para los censos de otoño y también para el Refugio, que es la agachadiza chica.

Ha habido asimismo una especie (la garceta grande) que es nueva en los censos de otoño para el embalse de Linares (no así en la historia del Refugio). En censos de otoño anteriores (en concreto, los de 2002, 2003, 2004, y 2005), las citas existentes correspondían a otras zonas húmedas, del sur de Burgos.

NOTA.- En los 26 censos de otoño realizados hasta el momento se han citado, como vistas u oídas, un total de **147** especies de aves (incluyendo dos en zonas próximas, e incluyendo también el cisne), sin contar las citas dudosas.

Las dos especies que sólo se han citado en zonas próximas del sur de Burgos, durante los censos de otoño, son la abubilla, y el escribano palustre. (La primera, en 2003; y la segunda, en 2003, 2004, 2005, 2006, 2007, y 2008).

En la zona de estudio, ya han sido citadas un total de **238** especies de aves (231 seguras y 7 dudosas), de las que **127** (y **14** más en zonas próximas) se han reproducido allí. El número total de especies de vertebrados citadas es de **322** (308 seguras y 14 dudosas). Véase la **Hoja Informativa N° 33** (2009), página 1.

ANFIBIOS.-

SAPILLO PINTOJO IBÉRICO / MERIDIONAL (*Discoglossus galganoi / jeanneae*)

Citado por dos equipos.

El sábado, a las 19 h. 25 m., se vieron cinco ejemplares en una fuente, en el oeste del Refugio. Se obtuvieron fotos. (*Elías Gomis, Raúl González, y Alfonso Lario*).

El domingo, por la mañana, se vio un sapillo pintojo adulto en el sifón de la citada fuente. (*Pablo Prieto*).

En la noche del domingo al lunes, a las 0 h. 5 m., se vieron 12 sapillos pintojos en la misma fuente. Se obtuvieron fotos. (*Elías Gomis, Raúl González, y Alfonso Lario*).

[Es la mayor agrupación de esta especie que conocemos en la historia del Refugio, sin contar las correspondientes a renacuajos.]

En la noche del lunes al martes, a las 0 h. 30 m., se vieron al menos seis sapillos pintojos en la referida fuente. (*Elías Gomis, Raúl González, y Alfonso Lario*).

Comentario.- Ha habido, que sepamos, 33 citas de este sapillo en el Refugio e inmediaciones, sin contar los datos sobre puestas. Pueden verse algunas de las últimas noticias en las **Hojas Informativas N° 28** (pág. 111) y **N° 32** (págs. 188-191). En esta última se incluyen tres fotografías. Véase también las Notas incluidas en las **Hojas Informativas N° 26** (pág. 139) y **N° 30** (págs. 148-149).

Sobre observaciones anteriores del sapillo pintojo, véase asimismo lo anotado en los **Informes finales** de los censos de otoño de 1996 (pág. 11), 2002 (pág. 31), 2003 (pág. 52), 2006 (pág. 75), y 2007 (pág. 94). Éste es el sexto censo de otoño en que se cita la especie.

SAPO PARTERO COMÚN (*Alytes obstetricans*)-

El domingo, por la mañana, en un sifón del oeste del Refugio (en la margen izquierda del río, junto a un puente), se vieron dos sapos parteros juveniles. (*Pablo Prieto*).

Comentario.- Véase lo anotado sobre el sapo partero en los **Informes finales** de los censos de otoño de 1988 (pág. 3), 1996 (pág. 11), 1997 (pág. 20), 1998 (pág. 23), 1999 (pág. 19), 2000 (pág. 25), 2002 (pág. 30), 2003 (pág. 52), 2005 (pág. 48), 2006 (pág. 75), y 2007 (pág. 94). Éste es el censo de otoño N° 12 en que se cita la especie.

SAPO COMÚN (*Bufo bufo*)-

El domingo, por la mañana, en el oeste del Refugio, se vieron tres sapos comunes: una hembra adulta en un sifón junto a un puente (en la margen izquierda del río), un subadulto en un sifón después de La Calleja, y un subadulto en un sifón antes de La Calleja. Fueron liberados. (*Pablo Prieto*).

SAPO CORREDOR (*Bufo calamita*)-

Citado por siete equipos.

El sábado por la noche, a las 21 h. 30 m., se encuentra una hembra adulta y grande de sapo corredor, en la carretera de Montejo a Milagros. Tiene tierra encima de la cabeza, señal de haberse desenterrado. Se la saca de la carretera. (*Juan Prieto, Jorge Hernández, Ricardo Pérez, Guillermo Coronado, Carlos Palomar, y Ángel Leiva*).

El lunes por la noche, a las 21 h. 15 m., se vio y fotografió un sapo corredor en las estepas cerealistas del norte del Refugio. (*Elías Gomis, Raúl González, y Alfonso Lario*).

El martes por la noche, a las 22 h. 15 m., se fotografió un sapo corredor en la carretera entre Montejo y Fuentelcésped, en la Cuesta del Roble. Después, entre las 22 h. 15 m. y las 23 h. 15 m., se vieron otros cuatro sapos corredores en las estepas cerealistas del norte. (*Elías Gomis, Raúl González, y Alfonso Lario*).

RANA COMÚN (*Rana perezi*)-

El sábado, a las 10 h. 5 m., una casi segura rana común salta al agua, bajo el puente de Alconadilla. (*José Luis López-Pozuelo García y Paloma Fraguío*).

El domingo, por la mañana, se vieron renacuajos de rana verde en un sifón del oeste del Refugio (en la margen izquierda del río, junto a un puente). (*Pablo Prieto*).

Comentario.- Se trata del cuarto censo de otoño en que es citada la especie. Los anteriores fueron los de 1998 (el domingo se vieron dos, en los sifones del oeste; el dato se recibió después de la publicación del informe final), 2006 (véase el **Informe final** correspondiente, pág. 76), y 2007 (véase el **Informe final** correspondiente, pág. 94).

Tal como aparece reflejado en la bibliografía, el periodo de inactividad invernal de la especie, cuando existe, puede variar según las regiones.

NOTA.- Se obtiene un total de cinco especies de anfibios, vistas en este censo de otoño.

REPTILES.-

LAGARTIJA IBÉRICA (*Podarcis hispanica*)-

El sábado, por la tarde, se vieron cuatro lagartijas “en el muro de una de las casas de la presa”. (*Jorge Hernández Núñez, Ricardo Pérez Rodríguez, Guillermo Coronado Villar, y Carlos Palomar Asensio*).

El domingo, por la mañana, se vio lagartija en la misma zona. (*Jorge Hernández Núñez*).

Comentario.- La lagartija ibérica sólo fue citada en un censo de otoño anterior, el de **2006**. (Véanse el **Informe final** correspondiente, pág. 76, y la **Hoja Informativa N° 32**, pág. 177, Nota 1; véase también el **Informe final** del censo de otoño de **1991**, pág. 9).

NOTA.- En los 26 censos de otoño realizados hasta el momento se han citado, como vistas, un total de **7** especies de anfibios, y **10** especies de reptiles (incluyendo la culebrilla ciega en una zona próxima en el de 2003 [véanse el **Informe final** correspondiente, pág. 53; y la **Hoja Informativa N° 26**, pág. 131], y el eslizón ibérico en el de 2005 aunque éste lo fue por otros observadores [véanse el **Informe final** correspondiente, págs. 48-49; y la **Hoja Informativa N° 30**, págs. 133-135]).

En la zona de estudio, ya han sido citadas un total de **11** especies de anfibios (9 seguras y 2 dudosas) y **16** especies de reptiles (14 seguras y 2 dudosas); de las que **7** y **9**, como mínimo, se han reproducido allí. [Véase la **Hoja Informativa N° 33** (2009), página 1].

PECES.-

BARBO IBÉRICO (o COMÚN) (*Barbus bocagei*)-

El martes 11 de noviembre de 2008, a las 13 h. 35 m., se vieron, desde el puente de Maderuelo, más de 30 barbos en el embalse. Se obtuvo alguna fotografía. (*Elías Gomis Martín, Raúl González Rodríguez y Alfonso Lario Doylataguerra*).

Comentario.- Se trata de la primera cita de la especie para los censos de otoño.

Por otra parte, sólo aparecen peces en los **Informes finales** de tres censos de otoño anteriores, correspondientes a los años 2000 (un pez muerto no identificado; pág. 25), 2003 (una bermejuela; pág. 53), y 2006 (carpa; pág. 76). Por tanto, tres especies de peces han sido anotadas en los 26 censos de otoño.

NOTA.- Se registraron en total, por los participantes en el censo de otoño, 12 especies de mamíferos (11 especies vistas, y una especie más de la que se encontraron excrementos), 107-110 especies de aves (103-106 vistas, y 4 más sólo oídas), 1 especie de reptiles, 5 especies de anfibios, y 1 especie de peces; lo que suma un total de **126-129** especies de vertebrados identificadas en este censo de otoño (121-124 vistas, 4 sólo oídas, y 1 más de la que se hallaron deyecciones).

Comentario.- Se trata del segundo censo de otoño en que se han identificado más especies de vertebrados; por detrás del de 2003 (132-134); y por delante de los censos otoñales de 2002 (125-129; se incluye el erizo, cuyos datos -se encontró uno muerto- fueron recibidos después de la publicación del informe final), 2007 (124-127), 2004 (120-124), 2006 (118-120; se incluye el tritón jaspeado, cuyos datos -se encontró uno vivo- fueron recibidos después de la publicación del informe final), 2005 (103-106), 2000 (102-103), 1990 (99) y 2001 (98-99).

Nota sobre INVERTEBRADOS.-

1) Sobre cangrejos.- El domingo, por la mañana, en la parte oeste del Refugio, se vieron cangrejos señal (*Pacifastacus leniusculus*), vivos o muertos, en casi todos los sifones, siendo más frecuentes al acercarse

a Peña Portillo. No se encontraron cangrejos americanos (*Procambarus clarkii*), ni vivos ni muertos. Parece que este último “*ha sido desplazado casi, si no completamente, por el primero*”. (Pablo Prieto).

Nota sobre SETAS.-

El sábado, se vieron setas de ostra (*Pleurotus ostreatus*), en una bala de paja de un chozo del sabinar del norte. (Paloma Fraguío y José Aguilera).

Por otro lado, se publicaron fotos de setas, y de otros muchos temas relativos al censo de otoño, en distintos sitios de Internet (incluyendo www.flickr.com/photos/brookei, blog.brookei.es [Ricardo Pérez], y www.flickr.com/photos/eliasgomis [Elías Gomis]).

TIEMPO METEOROLÓGICO.-

Tanto en la tarde del sábado como en la mañana del domingo, cielos parcialmente cubiertos, sin lluvia, y con poco viento.

Temperaturas y humedades relativas registradas:

Frente a Peña Inclinada.- (mirador de la presa, en El Caramelón –P-D.D.-)	Sábado.-	16:20	9° C	Viento del NE. Poco nuboso, con nubes bajas.
	Domingo.-	6:35	6'5° C	
Frente a Peña Portillo.-	Sábado.-	16:50	11° C	Humedad 70 %
		19:50	5° C	Humedad 86 %
	Domingo.-	6:30	2° C	Humedad 90 %
		10:00	10'5° C	Humedad 77 %
Frente a Peña Rubia.-	Sábado.-	17:00	10° C	Humedad 62 %
		18:00	8° C	Humedad 71 %
		18:25	5° C	Humedad 81 %
		19:05	4° C	Humedad 91 %
	Domingo.-	7:01	5° C	
		8:06	5° C	Humedad 80 %
En el puente de Alconadilla.-	Sábado.-	10:00	7° C	
En el basurero de Aranda.-	Sábado.-	17:32	8° C	
En las charcas cerca de Aranda.-	Domingo.-	9:25	7° C	Sol
		10:11	11° C	
En las charcas de Las Cristalinas.-	Sábado.-	17:09	9° C	
En las charcas de Berlangas de Roa.-	Sábado.-	14:18	8° C	(Nuboso).
		16:44	9° C	(Nublado; ap. 85 %).
En las charcas de Villalba de Duero.-	Sábado.-	17:48	7° C	
		17:57	7° C	
		18:16	6° C	
		18:45	6° C	

AGRADECIMIENTOS.-

La reunión del sábado 8 se realizó en el pueblo de Villaverde de Montejo, en un local amablemente cedido por la Asociación Cultural “Nuevo Horizonte”. También la Asociación de Mujeres de Montejo de la Vega cedió amablemente un local para que pasáramos la noche algunos de los participantes en el censo. Por ambos motivos, agradecemos a ambas entidades su colaboración; y también al alcalde de Montejo, Juan Carlos Hernando Vicente.

También damos las gracias a WWF España (Adena) por cedernos amablemente sus instalaciones en el Refugio. Igualmente agradecemos a dicha entidad, así como a la Confederación Hidrográfica del Duero, las facilidades dadas para llevar a cabo el censo. En especial, agradecemos su colaboración al guarda Jesús Hernando Iglesias, de WWF España; así como al actual guarda de Honor, Hoticiano Hernando.

Es justo nombrar, por otra parte, a la Asociación Caralluma (asociacion.caralluma@gmail.com); y también a su Presidente, Juan de Dios Morenilla Carrascal. Dicha asociación organizó en Caravaca (Murcia), del 4 al 6 de abril de 2008, el I Encuentro Nacional sobre Manejo de Rapaces Necrófagas y Gestión de Muladares. Queremos manifestarles nuestro sincero agradecimiento por su espléndida labor, y por todo el valioso respaldo dado a nuestro trabajo en el Refugio; así como por las bonitas placas que regalaron, a los referidos guardas de Montejo y al presidente del Fondo. Estas placas fueron entregadas en público, en Aranda de Duero, el 14 de abril, al finalizar la charla de Juan José Molina Pérez sobre la reciente expedición a Sudáfrica en busca del quebrantahuesos meridional, en la que participó. También habló de su trabajo en las hoces del Riaza.

Aprovechamos la ocasión para recordar que las conclusiones definitivas del mencionado congreso nacional, disponibles en Internet (caralluma-asociacion.blogspot.com; y otras páginas web) y en otros medios (e incluidas asimismo en la Hoja Informativa N° 32, Anexo VII, págs. 350-356), suponen un importante respaldo a la conservación de las aves carroñeras, en la situación actual. Además, complementan y respaldan las conclusiones de las III Jornadas sobre Buitres de la UNED (que también están en Internet, y también podemos enviar a quien las solicite, al igual que las anteriores). Las conclusiones de ambos encuentros, con participación de varios de los máximos expertos de distintos países, fueron amablemente traducidas al inglés por Claire Graham, y al francés por Michel Terrasse; se publicaron en foros o revistas internacionales de gran difusión; y resultan muy útiles en estos momentos, junto con las de otras reuniones que ha habido en el mismo sentido.

Por otra parte, debemos agradecer especialmente la ayuda de todos los que han colaborado de distintas formas, así como el trabajo esforzado y generoso de cientos de personas que se han sacrificado para defender el Refugio. En este sentido, quisiéramos mencionar por su apoyo, y por todo el trabajo altruista en favor de los buitres, al Fondo Amigos del Buitre (FAB) en Aragón (fab@fondoamigosdelbuitre.org) (en particular, a David García, Manuel Aguilera y Diego Tripiana), Françoise Delepouille y Émilie Delepouille (Francia), Marianne Delacrétaz y Jean Claude e Yvette Parlier (Suiza), Cristina Prieto Mercader (plataforma “Salvemos los buitres”, Barcelona, que además ha organizado una recogida de firmas sobre el tema; terraverda@gmail.com), Asociación Caralluma (Murcia), José Luis Nava Rueda (Salamanca), el Colectivo Azálvaro (Segovia) (que continúa con su proyecto “Vultur-Voltoya”, como puede verse en su mensaje al final del presente informe; colectivoazalvaro@hotmail.com), Alicia Jiménez Diñeiro, los Dres. M^a Carmen Escribano Ródenas y Juan Martos Quesada, Javier Cano Sánchez, la SCV (Sociedad para la Conservación de los Vertebrados), Javier Leralta García, los Dres. Xavier y Jordi Batllori Aguilá, Javier Basset Izquierdo, Marcial Camacho Núñez, Álvaro Camiña Cardenal, Antonio Cavadas Sanz, Javier Crespo Alvaríño, Juan Luis Galindo Estévez, Alfredo López Hernangómez, Juan de Dios Morenilla Carrascal, Jorge Remacha Lorenzo, Gerardo Fresco Fernández, los participantes en los encuentros antes citados, y muchísimos más, cuya relación sería interminable, y pedimos disculpas por no poder nombrarlos a todos. Puede verse una relación más extensa en la Hoja Informativa N° 33 (págs. 361-363).

MEDIOS DE COMUNICACIÓN.-

Apareció algún texto o foto relativo al censo de otoño, y/o a los homenajes de esos días, en los siguientes medios de comunicación:

PRENSA:

FECHA	PERIÓDICO o REVISTA	TÍTULO
X-08	Hoja Informativa sobre el Refugio de Rapaces de Montejo, Nº 32 (360 págs.)	(En varios apartados).
29-X-08	El Norte de Castilla (ed. de Segovia) (pág. 11)	Cerca de 80 ornitólogos de todo el país participarán en el censo de otoño en las Hoces del Riaza. / El proceso se llevará a cabo durante el fin de semana del 8 y 9 de noviembre y estará dirigido por el biólogo Juan Prieto.
29-X-08	El Adelantado de Segovia (pág. 18)	Montejo de la Vega. / Próximo censo de rapaces en el Refugio.
29-X-08	Diario de Burgos (pág. 27)	Hoces del Riaza. / El Fondo para el Refugio se opone a la certificación europea de turismo sostenible.
31-X-08	La Voz de Aranda y La Ribera (pág. 13)	La Junta adjudica la corta de los montes de Riaza a la misma empresa que los quemó. / Un hecho denunciado por el Fondo para el Refugio de las Hoces.
4-XI-08	El Correo de Burgos (suplemento "Mundo Natural", pág. 6)	Censo. / Hoces del Riaza. / Un refugio para las rapaces. / El refugio de aves de Montejo iniciará el próximo fin de semana el censo de otoño correspondiente al presente año. En este censo colaborarán 80 ornitólogos de diferentes puntos de España.
7-XI-08	El Norte de Castilla (ed. de Segovia) (pág. 16)	Setenta ornitólogos realizarán este fin de semana el censo de otoño de las aves en las Hoces y su entorno.
9-XI-08	El Norte de Castilla (ed. de Segovia) (pág. 4)	Elaboran un censo de las rapaces del Refugio de las Hoces del Riaza. (Chiste).
14-XI-08	Diario de Burgos (pág. 30)	La colonia de buitres de las Hoces del Riaza continúa disminuyendo. / Los datos provisionales del censo de otoño realizado el pasado fin de semana, durante el que se contabilizaron 753 ejemplares, confirman que la población sigue descendiendo. / El Fondo para el Refugio ha expresado su protesta porque la autorización de una montería de jabalí que se celebró en el parque natural el sábado supuso un riesgo para las personas.
14-XI-08	Diario de Burgos (ed. Ribera) (pág. 1)	Siguen disminuyendo los buitres en las Hoces del Riaza.
14-XI-08	El Adelantado de Segovia (pág. 22)	El censo de otoño del Refugio refleja un ligero descenso del número de buitres leonados.
17-XI-08	El Norte de Castilla (ed. de Segovia) (págs. 1, 12)	La colonia de buitres en las Hoces del Riaza ha caído un 32% en cuatro años. / Cerca de setenta ornitólogos han participado en el censo de otoño del Fondo del Refugio de Rapaces.
18-XI-08	El Correo de Burgos (suplemento "Mundo Natural", págs. 1,7)	Censados al menos 750 buitres leonados en el Parque Natural de las Hoces del Riaza. / Ornitólogos de toda España han realizado el censo de buitres leonados en las hoces de Riaza y su entorno, contando alrededor de 753, siendo el número parecido al de los dos años precedentes, aunque algo inferior. También pudieron observar diez especies de mamíferos, 16 especies de aves rapaces y cinco especies de anfibios, durante

		el tiempo que duró el estudio en este paraje.
18-XI-08	Diario de Soria (suplemento "Mundo Natural", págs. 1,7)	Censados al menos 750 buitres leonados en el Parque Natural de las Hoces del Riaza. / Ornitólogos de toda España han realizado el censo de buitres leonados en las hoces de Riaza y su entorno, contando alrededor de 753, siendo el número parecido al de los dos años precedentes, aunque algo inferior. También pudieron observar diez especies de mamíferos, 16 especies de aves rapaces y cinco especies de anfibios, durante el tiempo que duró el estudio en este paraje.
XII-08	Circular Informativa Nº 5 del Fondo para el Refugio de las Hoces del Riaza (págs. 1, 3-4, 5)	Nota del XXVI censo de otoño en el Refugio de Rapaces de Montejo // Jesús Hernando, 20 años de guarda de WWF / Adena en el Refugio.
30-XII-08	El Adelantado de Segovia (suplemento "Las noticias del 2008", pág. 42)	Espacios protegidos / las Hoces del Duratón albergan 566 parejas de buitre leonado.
9-I-09	El Norte de Castilla (ed. de Segovia) (pág. 1 0)	El Refugio de Rapaces celebra su 34 aniversario con críticas a la Junta. / El naturalista Fidel José Fernández dice que se autorizó una montería en la zona de reserva del parque en pleno otoño.
13-I-09	El Norte de Castilla (ed. de Segovia) (pág. 10)	El Refugio de rapaces del Parque Natural de las Hoces del río Riaza cumple 34 años. / A la inauguración asistieron el entonces Príncipe de España y el de Holanda, entre otras autoridades.
I-09	El Nordeste de Segovia (pág. 22)	Registrada en las hoces del Riaza un ave nueva para la zona./ En la noche del pasado 11 de noviembre, tres ornitólogos de Alicante (Elías Gomis Martín, Raúl González Rodríguez y Alfonso Lario Doylataguerra), que participaban en el XXVI censo de otoño, pudieron observar con claridad, gracias a las luces de su vehículo, una agachadiza chica en el Refugio de Rapaces.
14-I-09	El Adelantado de Segovia (pág. 16)	El Refugio de Rapaces de Montejo cumple 34 años de vida.
14-I-09	Diario de Soria (pág. 2)	Hoces del Riaza: el Refugio de Rapaces cumple 34 años.
19-I-09	Diario de Burgos (ed. Ribera) (pág. 72)	Un cumpleaños ensombrecido por su incierto futuro. / El Refugio de Rapaces de Montejo de la Vega celebra su 34 aniversario.
16/22-I-09	Gente en Segovia (pág. 6)	Más de 30 años dedicados al censo de rapaces
23-II-09	El Correo de Burgos (pág. 16)	El Procurador del Común rechaza el uso público de las Hoces del Riaza. / Se agrava la polémica entre la junta directiva del fondo y la gestión del parque natural.
III-09	Quercus (págs. 4-5)	Buitres con hambre en los contenedores
III-09	Circular Informativa Nº 6 del Fondo para el	Hoces del Riaza: el Refugio de Rapaces cumple 34 años. / Montejo // Resolución del Procurador del Común sobre el

	Refugio de las Hoces del Riaza (págs. 3, 5)	Parque Natural.
IV-09	Hoja Informativa sobre el Refugio de Rapaces de Montejo, N° 33 (460 págs.).	(En varios apartados).
17-VIII-09	El Correo de Burgos (págs. 1, 14)	El “hambre de los buitres” reduce el 33 % la población de hoces del Riaza. / Los expertos piden reconsiderar la decisión de eliminación de animales muertos.
17-VIII-09	El Correo de Burgos (pág. 3)	Ni los buitres pueden vivir.
17-VIII-09	El Norte de Castilla (ed. de Segovia), pág. 9.	La población de buitres leonados del Parque Natural desciende un 33 %.
17-VIII-09	El Adelantado de Segovia (pág. 48)	Buitres hambrientos. / Fidel José Fernández afirma que la falta de alimentos suficientes ha mermado en un 33 por ciento la población de esta especie en las Hoces del río Riaza.
23-VIII-09	El Correo de Burgos (pág. 32)	El vuelo vigilante del buitre leonado.

Algunos medios donde salió nombrado el censo de otoño de 2007 (o alguno anterior), recibidos después de la publicación del informe final correspondiente a dicho año.-

2-X-08	El Correo de Burgos (pág. 18)	El censo de otoño en las Hoces del Riaza revela la presencia de 785 buitres. / El documento resume los 42 informes parciales elaborados por los 67 participantes en su redacción. / Juan Prieto coordinó este último censo de otoño.
X-08	Hoja Informativa sobre el Refugio de Rapaces de Montejo, N° 32 (360 págs.).	(En varios apartados).
XII-08	La leyenda de las cárcavas. / Crónicas de naturalistas españoles en el Refugio de Montejo y su entorno	Libro. Editor: José Luis Nava Rueda. Universa Terra Ediciones. Salamanca. 252 pp. (Págs. 53, 71, 77, 79, 127-134, 136-137, 199-200, 205, 211).

TELEVISIÓN:

FECHA	EMISORA
15-III-09 y 3-V-09	La 2 (TVE) (para toda España)

[Comentarios y datos sobre los censos de otoño, con escenas del censo de otoño de 2005 –véase el Informe final correspondiente, pág. 51-, en el soberbio documental de TVE (de la serie “*Espacios Naturales*”) titulado “*El guardián de Montejo*”, en homenaje a Hoticiano Hernando, y emitido en la 2ª cadena de Televisión Española (“*La 2*”), para toda España, en la noche del domingo 8 de junio de 2008.]

[Fue emitido también el 8(9)-VI-08.]

RADIO:

FECHA	EMISORA
2-XI-08	Onda Madrid
3-XI-08	Cadena COPE de Segovia
6-XI-08	Radio Nacional de España en Segovia
6-XI-08	Radio Segovia (Cadena SER)
6-XI-08	Radio Aranda (Cadena SER)
7-XI-08	Punto Radio de Aranda de Duero (Burgos)
13-XI-08	Radio Aranda (Cadena SER)
13-XI-08	Onda Cero de Aranda de Duero (Burgos)
13-XI-08	Onda Cero de Segovia
14/17-XI-08	Onda Cero de Aranda de Duero (Burgos)
14-XI-08	Radio Segovia (Cadena SER)
14-XI-08	Cadena COPE de Segovia
14-XI-08	Punto Radio de Segovia
14-XI-08	Radio Intereconomía de Segovia
17/18-XI-08	Radio Nacional de España en Segovia
22/23-XI-08	Radio Nacional de España en Castilla y León
23-XI-08	Onda Madrid
30-XI-08	Onda Madrid
10-XII-08	Radio Aranda (Cadena SER)
10-XII-08	Radio Intereconomía de Segovia
21-XII-08	Onda Madrid
3-I-09	Onda Madrid
13-I-09	Onda Cero de Segovia
14-I-09	Radio Intereconomía de Segovia
-I-09	Radio Aranda (Cadena SER)
-I-09	Radio Peñafiel (Cadena SER)
24-I-09	Onda Madrid
28-II-09	Onda Madrid
2-III-09	Radio Aranda (Cadena SER)
9-VII-09	Onda Cero de Segovia
12-VIII-09	Radio Segovia (Cadena SER)
14-VIII-09	Punto Radio de Segovia
17-VIII-09	Radio Aranda (Cadena SER)
19-VIII-09	Radio Intereconomía de Segovia

Páginas web (y/o diarios digitales, etc.): **ABC** (ed. digital) (16-8-09)
Brookei Blog (2-12-08, 14-1-09)
DiCYT (9-11-08, 10-12-08)
Ecoworldly (17-8-09)
Photodigiscoping (6-11-08, 16-11-08)
La Ventana Forestal (13-11-08)
Istas (9-1-09)
Montejanos (28-9-08, 29-10-08, 31-10-08)
Naturalicante (29-9-08, 7-11-08, 14-12-08, 11-1-09, 6-7-09, 13-8-09)
Salvemos a los buitres (1-10-08, 16-2-09, 27-3-09, 14-8-09)
Moral de Hornuez (3-10-08)
CIDA (boletín electrónico N° 30, 10-08, pág. 10)
Ecodiario (16-8-09)
El Mundo (ed. digital) (16-8-09)
EPA (European Pressphoto Agency) (16-8-09)
Fundación Félix Rodríguez de la Fuente (5-10-08)
Flickr (5-10-08, 22-11-08)

Fondo Amigos del Buitre (6-10-08)
Glovoz (16-8-09)
Goce (17-8-09)
Ibérica 2000 (31-10-08, 26-1-09, 19-2-09)
Informativos Telecinco (16-8-09)
Me gusta Madrid (16-8-09)
MundoBiología (16-8-09)
MundoMeteorología (16-8-09)
Oaldefna (1-11-08)
Periodista Digital (16-8-09)
RUNA (Plataforma Rural Naturaleza) (6-7-09)
Save the Spanish Vultures (ap. 4-11-08)
Soitu (16-8-09)
Telecinco (Informativos) (17-8-09)
Terra España (16-8-09)
Think Spain (17-8-09)
Divulgauned (5-11-08)
Icalnews (8-11-08)
Ecoticias (12-11-08, 8-1-09, 23-1-09, 11-8-09)
Radio Aranda (13-11-08)
Diario de la Ribera (13-11-08, 10-12-08, 13-1-09, 16-2-09,
10-9-09)
Alicante Vivo (23-11-08, 3-12-08)
Dailymotion (3-1-09)
Aulanaturalxesta (14-1-09)
Más UNED (1-4-09)
Yahoo! Noticias (16-8-09)

Foros:

Aves de Burgos (29-10-08)
Avesforum (30-10-08, 31-10-08, 13-11-08, 9-1-09, 22-1-09,
 17-2-09, 7-7-09, 14-8-09, 17-8-09, 29-8-09)
Goce (31-10-08, 13-11-08, 9-1-08, 18-2-09, 7-7-09, 17-8-09)
Montejanos (30-10-08, 31-10-08, 12-11-08, 13-11-08,
 8-1-09, 22-1-09, 4-7-09)
Rapaces Ibéricas (30-10-08, 31-10-08, 11-11-08, 13-11-08,
 9-1-09, 17-2-09, 7-7-09, 21-7-09)
Raptor Conservation (31-10-08, 13-11-08, 16-2-09, 4-7-09,
 11-8-09)
Salva-Buitres (13-11-08)
SEO-Guadarrama (30-10-08, 31-10-08, 13-11-08, 8-1-09,
 22-1-09, 16-2-09, 7-7-09, 17-8-09,
 31-8-09)
SEO-Vanellus (30-10-08, 31-10-08)
Vulture Conservation (31-10-08, 13-11-08, 12-1-09, 4-7-09,
 11-8-09)
Save the Spanish Vultures (21-11-08)

(Agradecemos también la difusión dada, en Internet, por Raúl González Rodríguez, Elías Gomis Martín, Cristina Prieto Mercader, Paloma Fraguío Piñas, Javier Ortega Pinilla, Juan González Muñoz, y otros).

Charlas: Madrid (3-11-08): Organizada por el Club de Amigos de la Pipa de Madrid.
 Tarifa (Cádiz) (3-9-09). Organizada por el Colectivo Ornitológico Cigüeña Negra (COCN).
 Aranda de Duero (Burgos) (11-9-09). En la Caja de Ahorros del Círculo Católico.

Nota.- Durante el censo y también durante el homenaje, se obtuvieron bastantes fotografías, y también algunas películas, por distintos participantes; cuya relación sería muy larga. Destacaremos, no obstante,

las interesantes y bonitas imágenes amablemente enviadas por Fernando Alarcón García, Sergio Aris Arderiu, José Luis Armendáriz Sanz, Pedro Luis Castilla Apolonio, Elías Gomis Martín, Raúl González Rodríguez, Alfonso Lario Doylataguerra, Manuel López Lázaro, Juan José Molina Pérez, Xavier Parra Cuenca, y Ricardo Pérez Rodríguez.

LIGUILLA ORNITOLÓGICA 2008

Continuamos este año con la liguilla ornitológica para animar al personal que todavía no lo hace a que esté más atento y apunte todo aquello que vea. El objetivo de la liguilla no es el competitivo como tampoco lo es el espíritu del censo, pero puede servirnos para divertirnos. Sólo puntúan las citas de especies que hayan sido registradas por pocos equipos. Se considerarán todas las citas recogidas en los dos días, incluyendo las recogidas fuera de las horas de censo. El baremo usado en esta ocasión es:

Especie citada por:	1 solo equipo	10 puntos
	2 equipos	9 puntos
	3 equipos	8 puntos
	4 equipos	7 puntos
	5 equipos	6 puntos
	6 equipos	5 puntos
	7 equipos	4 puntos
	8 equipos	3 puntos
	9 equipos	2 puntos
	10 equipos	1 punto

RESULTADOS

Equipo	Ptos	Equipo	Ptos
S. Aris	187	J.J. Molina / D. Romero / J. Rubio / I. López	32
X. Parra / M. Gutiérrez	181	B. Chacón / B. Lopesino	32
E. Gomis / A. Lario / R. González	139	G. Coronado	25
J. L. Galindo / J. Remacha	105	R. Pérez	25
J. Vitores	99	C. Palomo	25
F. J. Fernández	82	P. L. Castilla	19
P. Fraguío / J. Aguilera	65	F. Martínez	14
J. L. López Pozuelo	63	M. López / D. Fajardo	11
J. Prieto	63	G. Ramos / A. Silva	10
P. Prieto	59	A. Leiva	10
J. Hernández	57	A. Sanz	9
J. J. Díaz	45	F. Torrejón	7
J. L. Armendáriz / F. J. Fernández	44	A. Ruiz / I. Blanco	5
H. Iglesias / M. Sacristán	39	L. M. Romero	4
J. Marchamalo	39	F. Alarcón	1
A. González	38	D. Fajardo	1
J. Hernando	37		

Nº ESPECIES DE AVES IDENTIFICADAS POR CADA EQUIPO EN EL CENSO:

Equipo	Nº	Equipo	Nº
S. Aris	82	B. Chacón / B. Lopesino	29
X. Parra / M. Gutiérrez	74	P. L. Castilla	27
E. Gomis / R. González / A. Lario	65	G. Ramos / A. Silva	26
F. J. Fernández	57	J.J. Molina / D. Romero / J. Rubio / I. López	21
J. J. Díaz	57	A. Leiva	21
A. González	54	F. Torrejón	21
J. Hernández	51	A. Sanz	20
J. Prieto	51	P. Prieto	18

J. L. Galindo / J. Remacha	48	M. López / D. Fajardo	17
J. Vitores	43	J. Tello	15
J. L. López Pozuelo	42	F. Alarcón	15
H. Iglesias / M. Sacristán	42	L. M. Romero	15
R. Pérez	40	J. Hernando	14
C. Palomar	38	A. Ruiz / I. Blanco	11
G. Coronado	37	D. Fajardo	6
P. Fraguío / J. Aguilera	36	F. Jiménez	5
J. Marchamalo	33	J. Peña	5
J. L. Armendáriz / F. J. Fernández	32	A. Raigón	2
F. Martínez	29	M. P. García / M. Fernández	2

NOTAS.-

1) El domingo 9 de noviembre, después del censo de otoño y la comida posterior, tuvo lugar, en Cedillo de la Torre, la Asamblea General ordinaria del Fondo para el Refugio de las Hoces del Riaza. Se trataron bastantes temas relacionados con el Refugio; y también, con la mortalidad de buitres en los parques eólicos cercanos. Toda la Junta Directiva fue reelegida por unanimidad.

Además, se apoyó el proyecto “Vultur Voltoya”, realizado en Segovia por el Colectivo Azálvaro, y se realizó una colecta para ayudarles a la compra de un remolque con el que transportar carroña a sus comederos.

2) Seguimos recomendando el maravilloso libro “Uñas de cristal”, la obra póstuma de David Gómez Samitier, en el que han participado más de 90 colaboradores, incluyendo a buena parte de los mejores especialistas en rapaces ibéricas.

La magna obra pudo ser terminada gracias a la eficaz labor de coordinación desarrollada por Emilio Gómez, hermano de David. Incluye textos originales y bellísimos (especialmente algunos de ellos), y con fotos soberbias. [Por cierto, aparecen datos o comentarios sobre el Refugio en 13 páginas, correspondientes a David Gómez y a cinco autores más, incluyendo relatos que no habían sido publicados nunca; y hay otros autores que también aluden a cuestiones del Refugio.]

El libro, de 352 páginas, y con enfoques y motivaciones personales (y a menudo profundas) sobre trabajos y asuntos relativos a todas las rapaces diurnas y nocturnas de España, está o estaba disponible en no pocas librerías (incluida la Tienda Verde de Madrid; tfno. 91-5353810); y también puede pedirse (contra reembolso, añadiendo gastos de envío) directamente a la editorial Prames en Zaragoza (tfno. 976-106170).

3) En la Hoja Informativa Nº 33 (abril de 2009, 460 páginas), se incluye un escrito actualizado “**En recuerdo de Daniel Magnenat**” (págs. 453-456), con varias novedades relacionadas con su extraordinaria labor. Precisamente las fotos de la portada, y otras fotos de dicha Hoja Informativa, proceden del extraordinario álbum de fotos de rapaces del mundo, debidas a Daniel Magnenat. Como se recordará, después de la muerte de Daniel, el álbum fue terminado por su viuda, Marianne Delacrétaz; y fue traído en mano hasta Montejo, desde Suiza, en 2008, por los ornitólogos Bernard y Danielle Scherler, amigos de Daniel durante más de treinta años; junto con una emotiva carta de Marianne a Fidel José.

Recientemente, del 15 al 18 de junio de 2009, Marianne Delacrétaz, junto con dos expertos ornitólogos suizos (Jean Claude e Yvette Parlier) que fueron amigos y discípulos de Daniel, estuvieron visitando de nuevo el Refugio, y pudieron ver la placa que dedicamos en 2006 “*a Daniel Magnenat y a todos los naturalistas que han investigado y protegido, con nobleza y generosidad, la vida silvestre de este Refugio*”; situada junto a la placa que pusimos en 2004, “*a Hoticiano Hernando y los demás guardas del Refugio de Rapaces, y a todas las personas que han dedicado parte de su vida durante estos treinta años para estudiarlo y defenderlo*”. Los mencionados naturalistas suizos, durante su nueva estancia en 2009, también realizaron nuevos hallazgos ornitológicos en esas tierras, incluido el de una familia de gorriones chillones en un agujero de abejaruco; y vieron un festín en el comedero del Refugio de Montejo, gracias a la amabilidad del guarda Jesús Hernando Iglesias y del WWF España (Adena).

4) El 6 de abril de 2008, en el **Congreso Nacional sobre Manejo de Aves Carroñeras y Gestión de Muladares**, celebrado en Caravaca de la Cruz (Murcia) y organizado por la Asociación Caralluma, se presentó una interesante comunicación titulada “*Seguimiento de la población de Buitre leonado (Gyps fulvus) en Andalucía*”; a cargo de José Rafael Garrido López, de EGMASA y la Consejería de Medio

Ambiente de la Junta de Andalucía. Durante la misma se presentaron los resultados del reciente censo invernal del buitre leonado en Andalucía; y se dijo que dicho censo había sido organizado por la Junta e inspirado por nuestro censo de otoño en el Refugio de Montejo y su entorno, en especial después de la publicación del artículo “*Bajón en el censo de pollos de buitre leonado de las hoces del Riaza / Preocupación en la reunión de expertos de Plasencia*”, aparecido en noviembre de 2007 en la revista “*Quercus*” (Nº 261, págs. 33-34). Durante la mencionada ponencia en el congreso nacional de Caravaca, se reconoció asimismo la enorme precisión del censo de otoño en el Refugio de Montejo.

Como se recordará, también los ya tradicionales censo de otoño del buitre leonado en la comunidad de Madrid, organizados por José María Traverso Martínez con la colaboración de bastantes ornitólogos (véanse, por ejemplo, los trabajos de José María Traverso, José Antonio López Septiem y otros, publicados en los Anuarios Ornitológicos de Madrid), fueron inspirados por nuestro censo de otoño en las hoces del Riaza; al igual que también lo fueron otros muchos trabajos, desde los censo de otoño en las hoces del Duratón (los años en que se hicieron, organizados por Félix Martínez Olivas o por el grupo Athene) hasta el censo nacional del aguilucho lagunero invernante en España (véanse, por ejemplo, los trabajos de Félix Martínez Olivas, Alfredo Ortega Sirvent y Fernando Jubete Tazo, publicados en el libro de actas del Congreso Internacional de Rapaces Mediterráneas de Mallorca en 1994 [Monografía 4 de SEO/BirdLife, págs. 451-458], o en la revista “*Quercus*” [Nº 84, 1993, págs. 8-11]).

5) Se recuerda que el libro colectivo “*Y cuando hagamos la reserva de los buitres...*”, coordinado por Elías Gomis Martín con la participación de docenas de naturalistas “montejanos”, que se le dio como homenaje a Fidel José después del homenaje a Daniel Magnenat realizado al finalizar el censo de otoño de 2006, puede verse íntegramente en www.naturalicante.com (sección “*La mochila del naturalista*”, apartado sobre el Refugio de Rapaces de Montejo; en “*Noticias, informes y artículos 2007*”).

Vaya también nuestro agradecimiento a todos los que participaron de una u otra forma en aquel homenaje.

6) En lo relativo al incendio de agosto de 2008, puede verse lo reseñado en el **Informe final** del censo de otoño anterior (págs. 106-107), así como en las **Hojas Informativas Nº 32** (págs. 243-245) y **Nº 33** (pág. 449), y en las referencias allí señaladas.

Pueden verse también amplia información sobre el incendio, e interesantes artículos sobre el tema, en la página web de la Asociación Cultural “El Enebral” de Moral de Hornuez, www.moraldehornuez.com.

AVISOS

1) Los interesados en el estudio y la defensa del Refugio y su entorno, pueden escribir, para solicitar información sobre el **Fondo** o para inscribirse como **socios**, enviando sus datos (nombre y dos apellidos, DNI, dirección postal y electrónica, y teléfono), a fondorapaces@yahoo.com.

Quiénes no las tengan, pueden solicitar también las nuevas **circulares** del Fondo para el Refugio de las Hoces del Riaza, que han sido posibles gracias al trabajo generoso de Elías Gomis Martín y otros colaboradores.

2) Los interesados en inscribirse en nuestro **foro “Montejanos”**, pueden solicitarlo escribiendo a montejanos-subscribe@yahoogroups.com.

También pueden visitar el espacio web <http://es.groups.yahoo.com/group/montejanos/>.

3) Recientemente ha aparecido nuestro libro colectivo “**La Leyenda de las cárcavas / Crónicas de naturalistas españoles en el Refugio de Montejo de la Vega (Segovia)**”, de 252 páginas, editado por Universa Terra gracias al meritorio trabajo de José Luis Nava Rueda, que contiene relatos variados de bastantes personas que han dedicado a estas tierras buena parte de sus vidas. Puede comprarse a través de Universa Terra (www.universaterra.com), o de Bubok (www.bubok.es). Ha sido anunciado en la revista “*Quercus*” en abril de 2009 (Nº 278, pág. 73).

4) En otro orden de cosas, WWF España (Adena) ha terminado también su nuevo libro sobre el Refugio de Montejo (“**Refugio de Rapaces de Montejo de la Vega / Protegiendo la diversidad de especies**”), de 160 páginas, con la obra Social de Caja Madrid. También este libro aparece anunciado en la revista “*Quercus*” Nº 278 (pág. 73), del mismo modo que la **Hoja Informativa** sobre el Refugio.

Sobre otras cuestiones relacionadas con el Refugio, véase la **Hoja Informativa N° 31**, págs. 305-312.

5) Tal como se indicó en la **Hoja Informativa N° 32** (págs. 323 y 340), el 9 de abril de 2008 tuvo lugar, en Madrid, la presentación, por Antonio Ruiz Heredia, de su libro **“Educación, medio ambiente y didáctica del entorno”** (Editorial Popular; 186 páginas), en el que también se habla del Refugio (pág. 43), y cuya lectura recomendamos.

6) Un nuevo libro que también está relacionado con el Refugio es **“Las aves rapaces de la región sur de Segovia”**. Se incluye a continuación el texto que Alfredo López escribe sobre el mismo en la Circular N° 6 del Fondo (pág. 7):

“Recientemente ha sido publicado el libro “Rapaces en Segovia sur” (autores: Alfredo López Hernangómez y Antonio Cavadas Sanz). El proyecto ha sido difundido y editado por la Asociación de SEGOVIA SUR (teléfono 921 449059). El citado libro recoge gran parte de la información obtenida por dichos autores sobre este grupo de aves. Su prólogo ha sido elaborado por el Dr. Fidel José Fernández y Fernández-Arroyo. El libro, en su apartado bibliográfico, recoge numerosas referencias sobre ciertos trabajos ornitológicos realizados en el Refugio de Rapaces de Montejo por el Dr. Fidel José (alimoche, águila perdicera, y diversas Hojas Informativas sobre este emblemático enclave natural).

Se puede solicitar en Asociación de Segovia Sur, c/ Carretera de Segovia, 5. 40191 Espirido (Segovia).

Alfredo López Hernangómez.”

7) Hace poco ha aparecido una nueva edición del siguiente libro, donde aparecen asimismo las hoces del Riaza y el Refugio (págs. 6, 166-177, 308-309), y que recomendamos (al igual que las restantes publicaciones nombradas aquí):

--- Leralta García, J. (2009). **Rutas verdes desde Madrid. / 20 itinerarios para conocer los espacios naturales más bellos alrededor de Madrid.** Ediciones La Librería. Tercera edición, revisada y actualizada. 335 págs.

(Las fotografías del Refugio han sido obtenidas por Javier Leralta, y una por Carlos Sanz).

8) Otro libro interesante que hemos recibido recientemente, donde también aparece el Refugio (págs. 150, 240, 357, 360, 362), a propósito de la generosa e importante ayuda proporcionada por el grupo de empresas Pascual para hacer posible la creación del comedero de buitres y su mantenimiento durante muchos años, es el siguiente:

--- Grupo Leche Pascual (2008). **Tomás Pascual Sanz. La recompensa de un gran hombre.** Ed. LdTlab. 363 págs.

9) Para el presente año 2009, está prevista la edición impresa del Volumen 2 del **Anuario Ornitológico de Burgos**. (Puede verse la reseña del Volumen 1 en la página 2 de la Hoja Informativa N° 33.)

En la versión digital del mencionado **Anuario Ornitológico de Burgos** también se puede consultar, o enviar, información sobre esta provincia. La página web es: <http://www.avesdeburgos.com/anuario.htm>.

10) Como es sabido, en octubre de 2008, poco antes del censo de otoño, se publicó la **Hoja Informativa sobre el Refugio N° 32**, de 360 páginas.

Posteriormente, en abril de 2009, apareció la **Hoja Informativa sobre el Refugio N° 33**, de 460 páginas. Estas dos Hojas Informativas son complementarias, y entre las dos suman 820 páginas que resumen las principales novedades que conocemos, sobre las 322 especies de vertebrados citadas en la zona. La edición impresa puede adquirirse, a precio de coste (más gastos de envío), en la **Tienda Verde** de Madrid (c/ Maudes, 23; tfno. 915353810; www.tiendaverde.es). Además, ambas Hojas Informativas pueden descargarse en www.naturalicante.com (sección **“La mochila del naturalista”**), gracias al trabajo altruista de Raúl González Rodríguez.

11) En la misma página web antes citada (sección **“La mochila del naturalista”**) pueden verse también, entre otras cosas, los **Informes finales de los censos de otoño desde 2001 inclusive**; la **Breve reseña sobre la historia del Refugio**; el texto de las **Hojas Informativas a partir de la N° 25 inclusive**; las cuatro partes del artículo **“Algunos descubrimientos zoológicos recientes”** (que se publicaron en la revista **“Argutorio”**, de la Asociación Cultural **“Monte Irago”**, de Astorga, León); diversas novedades en relación con la polémica suscitada por la **“senda larga”**; y otras cuestiones y/o reportajes acerca del Refugio. También puede encontrarse, en la indicada página web, una amplísima y rigurosa información, magníficamente presentada, sobre ornitología en Alicante y en otras zonas.

Otras muchas informaciones útiles aparecen en las páginas web (o blogs) de la plataforma “**Salvemos los buitres**” de Barcelona (www.salva-buitres.blogspot.com) [y “**Save the Spanish Vultures**”, www.salva-buitres.blogspot.com], de **Ibérica 2000**, del **FAB** (Fondo Amigos del Buitre) (Huesca), del **FAPAS** (Fondo para la Protección de los Animales Salvajes) (Asturias), de **WWF España** (Adena), de la **Fundación Félix Rodríguez de la Fuente**, de Ricardo Pérez Rodríguez (blog.brookei.es), de José Luis Jarne Vinacua (jarnaco.blogspot.com), de César Javier Palacios (blogs.20minutos.es/cronicaverde), de “**El Proyecto Félix**”, de Ecoticias (www.ecoticias.com), etcétera.

12) En septiembre de 2004 se publicó, en el N° 51 de “*Vulture News*” (la revista científica del Vulture Study Group), el artículo “**Recent vulture censuses in the Montejo Raptor Refuge, Spain**” (págs. 46-53), de Fidel José Fernández y Fernández-Arroyo, que incluye los resultados de seis censos de otoño (en lo relativo al buitre leonado), y contiene los censos de primavera y verano (de buitres y alimoches) realizados por el citado autor en los cinco años comprendidos entre 1999 y 2003. Como es sabido, los censos de los 24 años anteriores (1975-1998) aparecieron, en su mayor parte, en 1999 (“**Vulture populations in the Montejo Raptor Refuge, Spain**”; *Vulture News* N° 40, págs. 3-19), en 1994 (“**El alimoche en el Refugio de Rapaces de Montejo**”; *Biblioteca, estudio e investigación* N° 9, págs. 135-182), en 1976 (“**Sobre el Refugio de Rapaces de Montejo**”; *ADENA* N° 12, págs. 17-22), y en otras publicaciones; mientras que los censos del año siguiente (2004) aparecieron en octubre de 2004, en la **Hoja Informativa N° 27 sobre el Refugio de Rapaces de Montejo** (220 págs.; editada por el autor). Los censos de 2005, gran cantidad de datos sobre todos los censos anteriores, y también el artículo “**Censos de buitres en el Refugio de Rapaces de Montejo**”, se publicaron en marzo de 2006, en la **Hoja Informativa N° 29 sobre el Refugio de Rapaces de Montejo** (230 págs.; editada por el autor); los censos de 2006, aparecieron, en 2007, en la **Hoja Informativa N° 31 sobre el Refugio de Rapaces de Montejo** (314 págs.; editada por el autor); y los censos de 2007 y 2008 figuraron, en abril de 2009, en la **Hoja Informativa N° 33 sobre el Refugio de Rapaces de Montejo** (460 págs.; editada por el autor). Los censos de especies que no son rapaces, como el cuervo, pueden verse en las **Hojas Informativas pares**. [No se incluyen aquí los censos de primavera y verano realizados por otros ornitólogos, que han aparecido en distintas publicaciones, todas las cuales están citadas en las Hoja Informativas y/o en la bibliografía de los trabajos reseñados.]

Además, en septiembre de 2005 se publicó, en el Volumen 14 (2) de “*Wingspan*” (el boletín de la Raptor Research Foundation), el artículo “**News about the Montejo Raptor Refuge (Spain)**” (pág. 6), de Fidel José Fernández y Fernández-Arroyo, que contiene un breve resumen de los censos de primavera y verano (de aves rapaces) realizados por el referido autor en 2005.

Por otra parte, y como bien hizo notar Antonio Ruiz Heredia, los censos de otoño han aparecido en muchísimas publicaciones científicas o naturalistas; desde el “*Vulture News*”, hasta el “*British Birds*”, desde la revista “*Quercus*”, hasta “*La Garcilla*” o “*Panda*”; desde la “*Guía de las Aves de Castilla y León*”, hasta la monografía de SEO/BirdLife sobre las “*Áreas Importantes para las Aves en España*” (donde nuestros censos en las hoces, tanto de otoño como de buitres leonados y alimoches en primavera y verano, se consideraron de precisión máxima –A, exacta-); y desde el libro “*La Red de Zonas de Especial Protección para las Aves de Castilla y León*”, hasta el “*Bolecín*”. También han aparecido reportajes sobre los censos de otoño en múltiples medios de comunicación, como por ejemplo todos los antes citados (en el apartado correspondiente a este censo de otoño de 2007); y también, en los “**Informativos**” de la primera y segunda cadena de **Televisión Española** (varias veces, para toda España), y en bastantes más.

(Ya ha habido 3.216 publicaciones impresas relacionadas con el Refugio).

13) Como se indicó en la convocatoria del próximo censo de otoño, el domingo 15 de noviembre de 2009 tendrá lugar la próxima Asamblea General ordinaria del **Fondo para el Refugio de las Hoces del Riaza**, a las 16 h. en primera convocatoria y a las 16 h. 30 m. en segunda convocatoria, justo después de la comida posterior al censo de otoño, probablemente en Cedillo de la Torre. La convocatoria apareció también en la **Hoja Informativa N° 33** (pág. 359-360, Aviso 10); y se publicará asimismo en “*Naturalicante*” y en “*Montejanos*”.

14) Aunque se refiera a otra zona, en la provincia de Madrid, queremos reiterar la llamada en favor del espléndido retamar de **Venta La Rubia** (en el término de Alcorcón), magnífico enclave donde Eliseo Gómez García y Antonio Gómez Manzano (que tantas películas hicieron sobre buitres y otros animales salvajes, y sobre el Refugio de Montejo) obtuvieron muy bonitas filmaciones en vídeo de liebres en libertad; y donde Fidel José Fernández vio un nido de cigüeñas con cinco pollos en 1976. En la

actualidad, el reducto natural de “Venta La Rubia” se encuentra gravemente amenazado de inminente destrucción total. Puede obtenerse más información, sobre éste y otros parajes amenazados de la misma provincia, comunicando con Francisco José Coronado Manzano (tfno.- 916109674 / c/ Urano, 9-Ático / San José de Valderas / 28925-Alcorcón, Madrid).

15) Se agradece, una vez más, el esfuerzo generoso y la colaboración desinteresada de bastantes personas y entidades, cuya relación sería muy larga.

16) Adjuntamos una nota firmada ya por las 25 asociaciones que se indican.

Tal como publicó BirdLife International, la votación del viernes 24 en Estrasburgo, en el Parlamento europeo, fue favorable a los ganaderos y los buitres. Sin embargo, es preciso que todas las autonomías españolas apliquen estas disposiciones, pues de poco servirán si siguen siendo ignoradas, especialmente por algunas de las comunidades autónomas que más buitres tienen.

Diversas asociaciones piden se suprima la recogida de cadáveres de animales muertos en explotaciones extensivas, en la línea de lo aprobado el 24 de abril en el Parlamento europeo, para permitir a los buitres alimentarse y mejorar la viabilidad económica de las explotaciones ganaderas.

No se puede seguir así

En los dos últimos años, ha habido múltiples reuniones para debatir el asunto de la recogida de cadáveres animales, los gastos y problemas que supone, la carga que representa para los ganaderos, el desastre para muchas aves rapaces y para distintos mamíferos silvestres, etc. Podríamos citar, por ejemplo, el seminario organizado por FIDA y la Comunidad de Madrid y la Fundación Amigos del Águila Imperial en el Museo de Ciencias Naturales en 2007 (“*Impacto de la eliminación de los despojos ganaderos y cinegéticos sobre las especies protegidas*”), la Jornada sobre “*Buitre y Ganadería*” organizada por la Comunidad Valenciana en Morella (Castellón) en 2008, la reunión del Grupo Buitre en los Pirineos franceses en 2009, y otros congresos. Dos encuentros han sido particularmente prolongados y numerosos, con participación de especialistas de toda España y de otros países como Portugal o Francia, y han producido unas amplias conclusiones unánimes del máximo interés: las *III Jornadas sobre Buitres* organizadas por la UNED en Plasencia (Cáceres) en 2007, y el *I Encuentro Nacional sobre Manejo de Rapaces Necrófagas y Gestión de Muladares*, organizado por la Asociación Caralluma en Caravaca (Murcia) en 2008. Las conclusiones de ambos, traducidas al inglés y al francés, han tenido amplia repercusión en al menos unos trescientos medios de comunicación de todo tipo (Prensa, radio, Internet, y televisión). De hecho, hasta el boletín de la prestigiosa Raptor Research Foundation, de Estados Unidos, les ha dedicado cuatro páginas completas, creemos que mucho más de lo que habían dedicado anteriormente a cualquier tema de España, lo que también refleja la preocupación internacional que existe.

Tal como distintos estudiosos pusieron de manifiesto en dichas reuniones, el actual sistema de retirada de cadáveres no puede mantenerse a largo plazo. No es sostenible un sistema en el que cuesta varias veces más destruir una oveja muerta que comprarla viva; y encima, este coste, que podría elevarse en España a unos 150 millones de euros anuales según las estimaciones publicadas, carga sobre los ganaderos y los contribuyentes, consume grandes cantidades de combustible fósil a pesar de la crisis del petróleo que se avecina, es muy contaminante, y crea un problema sanitario real para prevenir un riesgo a menudo inexistente. ¿Por qué ciertas autonomías parecen obstinarse en mantenerlo, habiendo nueva legislación europea y nacional que debería permitir la vuelta (o el comienzo de la misma) a unos métodos más parecidos a los tradicionales, que han mostrado su eficacia durante siglos?

Lo que está en juego no es solamente la supervivencia de los buitres y de los osos (éstos, donde aún los hay), sino también de la propia ganadería extensiva, y de todo el sistema tradicional del campo.

Los buitres son el método más natural, barato, sencillo, higiénico y hermoso para reciclar los animales muertos. Aquí no parecemos darnos cuenta de que la situación mundial de estas aves es, sin duda, la peor de la historia. Los buitres son los vertebrados silvestres europeos que se reproducen más despacio. El declive sin precedentes que han sufrido, en una o dos décadas o poco más, en tantos países (de Europa, de Asia, y de África), puede pasar también en España, donde sobreviven las mejores poblaciones del continente. Hay síntomas de que el desastre ya puede estar empezando a ocurrir, al menos en gran parte del norte y del este peninsular. En este sentido, no deben despreciarse los datos del Refugio de Montejo y su entorno (en Segovia, junto a Burgos y Soria), cuya población, una de las mayores del mundo, es también la más estudiada, y a menudo ha servido de termómetro para detectar pronto tendencias mucho más generales.

Puede verse mucha más información en las páginas web de la plataforma “Salvemos los Buitres” (Barcelona), del Fondo Amigos del Buitre (Huesca), de Naturalicante, y bastantes más. Es de justicia reconocer el gran esfuerzo desarrollado por bastantes entidades y personas, cuya relación sería muy larga. Sin embargo, duele constatar que todo este trabajo positivo no es suficiente.

Aún estamos a tiempo de solucionar la situación, pero seguramente no nos queda mucho tiempo. Si no se pone remedio pronto, recuperar las poblaciones de aves carroñeras será después muchísimo más caro y difícil, si es que todavía resulta posible.

Asociación Caralluma (Murcia)
Fondo Amigos del Buitre (FAB) (Huesca)
Colectivo Azálvaro (Segovia)
Fondo para el Refugio de las Hoces del Riaza
Izate Asociación Medioambiental (País Vasco)
Saiak (Francia)
Sociedad Zoológica de Extremadura
URSUS, investigació i conservació de la fauna salvatge (Barcelona)
Plataforma Salvemos los Buitres (Barcelona)
APAFMA-Segovia (Asociación Profesional de Agentes Forestales y Medioambientales de Segovia)
Equipo Triacanthos (Aragón)
ÁNSAR (Aragón)
COCN (Colectivo Ornitológico Cigüeña Negra) (Cádiz)
Ecologistas Extremadura
Comité de los Congresos Internacionales sobre Aves Carroñeras. (I)Priego- (II) Solán de Cabras y (III) Guadalajara.

El Proyecto Félix Rodríguez de la Fuente
Federación de Asociaciones de Félix Rodríguez de la Fuente
Asociación de Guardas Honorarios Jurados de Caza de Madrid
Coordinadora Ecoloxista d'Asturies
Centro de Investigaciones y Promoción de Iniciativas para Conocer y Proteger la Naturaleza. (Proyecto Ibérica 2000)
Federación Andaluza de Asociaciones para la Defensa de la Naturaleza
Asociación Melojo (Madrid)
Colectivo Ciconia (Madrid)
ADEMA (Asociación para la Defensa del Medio Ambiente) (Madrid)
Natur@licante (Alicante)

Anexo.- Diversas asociaciones piden se suprima la recogida de cadáveres de animales en explotaciones extensivas, en la línea de lo aprobado el 24 de abril en el Parlamento europeo, para permitir a los buitres alimentarse y mejorar la viabilidad económica de las explotaciones ganaderas.

Comunicado en francés (traducción de Françoise y Émilie Delepouille).-

Comme vient de le publier BirdLife International, le vote du 24 avril 2009 à Strasbourg a été favorable aux éleveurs et aux vautours. Cependant, il est nécessaire que toutes les provinces espagnoles appliquent ces dispositions; en effet elles ne serviraient à rien si elles étaient ignorées, spécialement par les provinces qui ont le plus de vautours.

Ça ne peut pas continuer comme ça

Ces dernières années, de nombreuses réunions ont eu lieu pour débattre sur le sujet de l'élimination des animaux morts, des frais et des problèmes qu'elle entraîne, la charge qu'elle représente pour les éleveurs, ainsi que le désastre pour beaucoup de rapaces et pour certains mammifères sauvages, etc. On pourrait citer, par exemple, le séminaire organisé par la FIDA, par la Région de Madrid et par la Fondation des Amis de l'Aigle Impérial au Musée des Sciences Naturelles en 2007 (« L'impact de l'élimination des animaux morts provenant de l'élevage et de la chasse sur les espèces protégées »), la Journée « Vautours et Elevage » organisée par la Région de Valence à Morella (Castellon) en 2008, la

réunion du Groupe Vautour dans les Pyrénées françaises en 2009. Deux très importantes rencontres ont été particulièrement suivies avec la participation de spécialistes venant de toute l'Espagne, d'autres pays tels que le Portugal et la France, et ont produit de larges conclusions unanimes du plus grand intérêt: les troisièmes journées sur les vautours organisée par l'UNED* à Plasencia (province de Cacères) en 2007, et la première Rencontres Nationale sur la gestion des rapaces nécrophages et de leur alimentation, organisée par l'association Caralluma à Caravaca (province de Murcie) en 2008. Leurs conclusions ont été traduites en anglais et en français, et ont eu de larges répercussions au moins dans 300 communications de tout type (presse, radio, internet et télévision). De fait, même le bulletin de la prestigieuse revue « Raptor Research Fondation » leur a dédié quatre pages complètes, sans doute plus que ce qui jusqu'ici avait été consacré à un thème quelconque concernant l'Espagne, ce qui reflète la préoccupation internationale.

Comme plusieurs études le démontrèrent dans ces réunions, le système actuel de retrait des animaux morts ne peut pas se maintenir à long terme. Un système dans lequel cela coûte beaucoup plus cher de détruire une brebis morte que de l'acheter vivante n'est pas viable; de plus ce coût, qui pourrait s'élever en Espagne à environ 150 millions d'euros annuels selon les estimations publiées, pèse sur les éleveurs et les contribuables, consomme de grandes quantités de combustible fossile malgré la crise du pétrole approchante, est très polluant et crée un réel problème sanitaire pour prévenir un risque souvent inexistant. Pourquoi certaines régions s'obstinent-elles à le maintenir étant donné la nouvelle législation européenne et nationale qui devrait permettre le retour (ou le recommencement) de méthodes semblables aux pratiques traditionnelles, qui ont montré leur efficacité pendant des siècles?

Ce qui est en jeu, ce n'est pas seulement la survie des vautours et des ours (là où il y en a), mais aussi tout l'élevage extensif, et tout le système de la culture traditionnelle.

Les vautours sont la méthode la plus naturelle, économique, simple, hygiénique et esthétique pour recycler les animaux morts. Nous ne nous rendons pas compte que la situation mondiale de ces oiseaux est la pire dans l'histoire. Les vautours sont les vertébrés sauvages d'Europe qui se reproduisent le plus lentement. Le déclin sans précédent qui les a frappés en une ou deux décennies dans tant de pays (d'Europe, d'Asie, et d'Afrique) peut aussi se produire en Espagne où les meilleures populations du continent survivent. Il y a des symptômes montrant que le désastre est peut-être déjà en train d'advenir, au moins dans une grande partie du nord et l'est de la Péninsule Ibérique. Dans cette optique, on ne peut écarter les données venant du Refuge de Montejo et de ses alentours (dans la province de Ségovie, près de Burgos et de Soria) dont la population de vautours, une des plus nombreuses au monde, et aussi la plus étudiée, a souvent servi de baromètre pour détecter rapidement des tendances plus générales.

Il est possible de voir plus d'information dans les pages web de la plateforme « Sauvons les vautours » (Barcelone), du Fondo Amigos del Buitre* (Huesca), de Naturalicante et d'autres encore. Il faut reconnaître le grand effort déployé par certaines personnes et associations dont le récit serait très long. Cependant il est douloureux de constater que tout ce travail positif n'est pas encore suffisant.

Il est encore temps de prendre cette situation en main, mais il ne nous reste plus beaucoup de temps. Si on ne trouve pas rapidement une solution, la sauvegarde des populations d'oiseaux charognards sera beaucoup plus chère et difficile, si toutefois, elle est encore possible.

Annexe: Annexe: Plusieurs associations demandent la suppression du retrait obligatoire des animaux morts dans les exploitations intensives, dans la ligne du vote du 24 avril par le Parlement Européen, pour permettre aux vautours de se nourrir et pour améliorer la viabilité économique des exploitations de bétail.

Mensaje de Miguel del Pino, Director de “Futuro Verde”

A todos los amigos de “**Futuro Verde**”, quiero daros de nuevo las gracias por vuestros mensajes de ánimo y apoyo cuando el pasado mes de marzo Onda Madrid interrumpió, parece que exclusivamente por problemas económicos, la emisión de nuestro “Futuro Verde”. Espero que muy pronto podamos tener en ésta u otra emisora la oportunidad de reanudar el programa, que acababa de cumplir diez años en antena.

Si queréis remitir una carta o mensajes de apoyo a mi correo pinoluengo@yahoo.es, es posible que tanta amistad e interés pueda convencer a los responsables de la emisora de que “Futuro Verde” sigue siendo necesario y esperado.

Un fuerte abrazo.

Miguel del Pino Luengo.

FESTIVAL CULTURAL AZALVAROCK'09

Colectivo Azálvaro

Desde La Asociación Cultural Colectivo Azálvaro, y mediante la presente nota, hacemos un llamamiento de invitación a la asistencia y participación, y notificamos la realización del Festival Azalvarock'09 que se celebrará el próximo día 29 de agosto del presente año, en la Plaza de Toros de El Espinar (Segovia). El principal objetivo de la realización de este Festival Cultural es la difusión del Proyecto "*Vultur-Voltoya*", que esperamos sirva como una herramienta de concienciación y sensibilización sobre la finalidad del mismo, para la población en general.

Dado que la Asociación Cultural Colectivo Azálvaro es una asociación sin ánimo de lucro, que se sustenta gracias al esfuerzo altruista de todos sus socios y colaboradores, otro de los objetivos perseguidos con la realización de este Festival Cultural, será la recolecta de fondos que irán destinados al desarrollo del Proyecto Vultur-Voltoya en su conjunto. Que como ya sabréis asume como objeto principal la manutención y sistematización de una Red de Comederos de Aves Carroñeras en las estribaciones de la Sierra de Guadarrama y en el ámbito territorial de la provincia de Segovia Sur, garantizando a estas aves silvestres las disponibilidades alimenticias que aseguran su conservación y supervivencia, ofreciendo a su vez las máximas garantías en materia de sanidad animal.

A las 11:00 horas del sábado darán comienzo las actividades de educación ambiental para todos los públicos, en especial para los niños. Taller construcción de Cajas Nido. Taller construcción de comederos para aves. Concurso de espantapájaros. Carreras de avechapas, etc...

Por la tarde, a las 21:00 horas, apertura de puertas de la Plaza de Toros de El Espinar dando paso al Festival Musical, con tres grupos musicales y un DJ, y que estará apoyado en proyecciones de documentales de concienciación del **Fondo Amigos del Buitre** (FAB) "Hambre", "Sueños", "Muladar", etc... Estas actividades estarán apoyadas por el grupo **Sacabocaos Show**, una Asociación Cultural de Segovia, con sus actuaciones de magia, malabares, etc..

No olvidéis que con vuestra asistencia y con la compra de una entrada colaboraréis en este proyecto, y en la conservación de las aves carroñeras. Y además entraréis en el sorteo de un fin de semana para dos personas en la **Hospedería Monfragüe**, a las puertas del Parque Nacional de Monfragüe.

Desde nuestra organización, os enviamos un cambio climático de saludos cordiales de cada uno de los que creemos en el Colectivo Azálvaro, y por tanto de todas las aves carroñeras, que surcan los cielos de nuestros pueblos, como recursos sanitarios y estéticos de nuestros paisajes salvajes, y las que lo harán por la futura Red de Comederos de la provincia de Segovia Sur, agradeciándoos vuestra decisión democrática a la participación, sin la cual las actuaciones del Colectivo Azálvaro nunca serían una realidad.

PARA MÁS INFORMACIÓN

Telf.: 627744694 colectivoazalvaro@hotmail.com

Colectivo Azálvaro